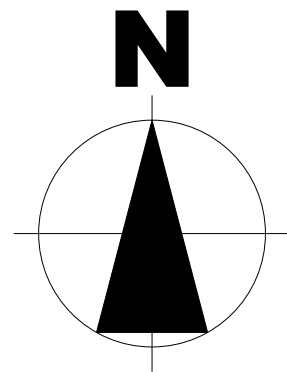


PLAN URBANISTIC GENERAL  
**Comuna VOINEASA**  
Judetul VALCEA  
3 - Reglementari urbanistice.  
Zonificare



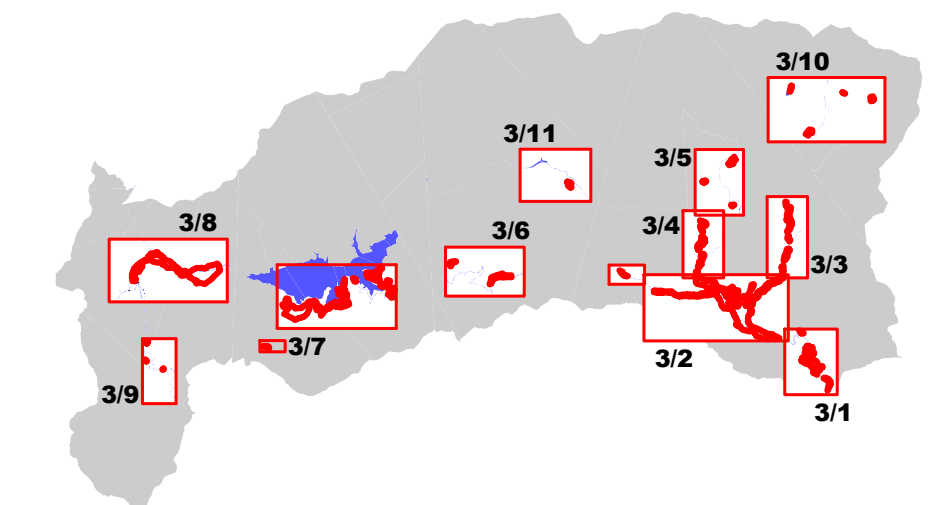
**VALEA MACESULUI**  
(Sat component)  
**Trup A**

LIMITE	
	LIMITA INTRAVILANULUI PROPUȘ
	LIMITA TERITORIULUI JUDETEAN
	LIMITA TERITORIULUI ADMINISTRATIV AL U.A.T. VOINEASA
	LIMITA ZONEI CENTRALE
	LIMITE INTRE SATE
	TERENURI INTABULATE (CARTI FUNCiare VECI SI eTerra)

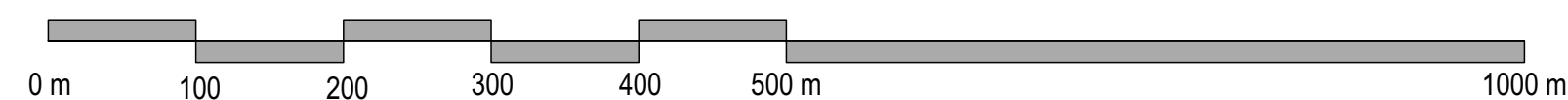
ZONIFICARE FUNCTIONALA	
	I - INSTITUTII PUBLICE SI SERVICII
	L1 - LOCUINTE-REGIM DE INALTIME MAX.P+2E, PERMANENTE SAU SEZONIERE, FUNCTIUNI COMPLEMENTARE LOCUIRII SI DOTARI TURISTICE DE CAPACITATE REDUSA
	L2 - LOCUINTE - REGIM DE INALTIME MAX.P+4E, PERMANENTE SAU SEZONIERE, FUNCTIUNI COMPLEMENTARE LOCUIRII SI DOTARI TURISTICE DE CAPACITATE REDUSA
	L3 - LOCUINTE COLECTIVE - REGIM DE INALTIME MAX.P+4E, SITUATE IN ANSAMBLURI EXISTENTE
	M1 - ECHIPAMENTE TURISTICE IN COMPLEXURI TURISTICE EXISTENTE - REGIM DE INALTIME MAX.P+6
	M2 - ECHIPAMENTE TURISTICE, AMENAJARI SI DOTARI PENTRU TURISM AFERENTE ACESTORA - REGIM DE INALTIME MAX.P+4
	M3 - ECHIPAMENTE TURISTICE AFERENTE DOMENIULUI SCHIABIL - REGIM DE INALTIME MAX.P+2
	M4 - TURISM PASTORAL, AGREMENT, MIC COMERT, SERVICII
	A - UNITATI INDUSTRIALE SI DEPOZITARE
	S - UNITATI AGRO-ZOOTEHNICE (STANE, PASTRAVARII ETC)
	F - ACTIVITATI LEGATE DE CULTE
	V1 - PARCURI, AMENAJARI SPORTIVE SI PENTRU AGREMENT
	V2 - SPATII VERZI PT.PROTECTIA CURSURILOR DE APA
	V3 - CULOARE DE PROTECTIE FATA DE INFRASTRUCTURA TEHNICA
	V4 - PADURI DE AGREMENT IN INTRAVILAN
	G1 - CONSTRUCTII SI AMENAJARI PT.GOSPODARIE COMUNALA
	G2 - CIMITIRE
	TERENURI AGRICOLE IN INTRAVILAN (RLU Cap.1, art.2)
	CAI DE COMUNICATIE RUTIERA SI AMENAJARI AFERENTE
	APE
	DOMENIUL SCHIABIL VOINEASA (PARTII SI AMENAJARI SPECIFICE)
	LIMITE SI DENUMIRI UNITATI TERITORIALE DE REFERINTA

ZONE DE PROTECTIE/INTERDICTIE	
	ZONA DE PROTECTIE A OBIECTIVELOR CU VALOARE DE PATRIMONIU
	ZONE PROTEJATE PE BAZA NORMELOR SANITARE (SURSE DE APA, STATII DE TRATARE, INMAGAZINARI, STATII DE EPURARE APE UZATE, PLATFORME DE DEPOZITARE DESEURI, CIMITIRE)
	ZONE PROTEJATE FATA DE CONSTRUCTII SI CULOARE TEHNICE
	INTERDICTIE TEMPORARA DE CONSTRUIRE PANA LA INTOCMIREA UNUI P.U.Z. SAU P.U.D.
	INTERDICTIE DEFINITIVA DE CONSTRUIRE PANA LA ELIMINAREA RISCULUI
	LIMITE SITURI DE IMPORTANTA COMUNITARA (NATURA 2000)
	REZERVATII NATURALE CLASIFICATE (ARII NATURALE PROTEJATE)
	ZONA DE PROTECTIE A REZERVATIILOR NATURALE

DRUMURI	
	DRUM NATIONAL
	DRUM JUDETEAN
	DRUM COMUNAL
	DRUMURI NECLASIFICATE/FORESTIERE/NEAMENAJATE
	STRAZI IN INTRAVILAN
	STRAZI PROPUSE PENTRU MODERNIZARE
	STRAZI PROPUSE PE TRASEE NOI
	TRASEU DE AGREMENT (VARA - CICLOTURISM, TRASURA, HIPISM IARNA-SCHI, SANIE)
	TRASEU CALE FERATA FORESTIERA (CFF) - PROPUNERE
	PUNCTE OPRIRE CALE FERATA FORESTIERA (CFF) - PROPUNERE



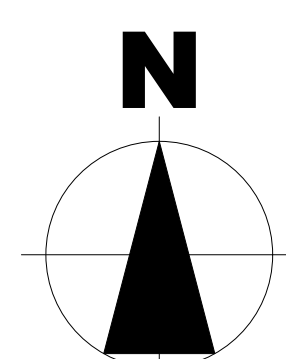
	<b>ARHIGRAF</b> SOCIETATE CU RASPUNDERE LIMITATA R.C. J38/18-2001 C.U.I. RO13670592 Rm. Valcea - Aleea Doinei nr.4, Bl.P1, Sc.C, Ap.8
DIRECTOR	arh. CRISTIAN DINULESCU
ŞEF PROIECT	arh. CRISTIAN DINULESCU
PROIECTAT	arh. HORIA DINULESCU
BENEFICIAR	Primaria Comunei Voineasa Voineasa, Str.1 Gh. Duca nr.56 (Judeţ Valcea)
DENUMIRE PROIECT	PLAN URBANISTIC GENERAL COMUNA VOINEASA - JUDEŢUL VALCEA
DENUMIRE PLANSĂ	REGLEMENTARI URBANISTICE VALEA MACESULUI
PROIECT NR.	1503
FAZA	P.U.G.
SCARA	1:5000
DATA	10/2016
PLANSĂ NR.	3/1







- LIMITE**
- LIMITA INTRAVILANULUI PROPU
  - LIMITA TERITORIULUI JUDETEAN
  - LIMITA TERITORIULUI ADMINISTRATIV AL U.A.T. VOINEASA
  - LIMITA ZONE CENTRALE
  - LIMITA INTRE SAITE
  - TERENURI INTABULATE (CARTI FUNCIARE VECHE SI A TEREN)
- ZONIFICARE FUNCTIONALA**
- L1 - LOCUINTE - REGIM DE INALTIME MAX P+2E. PERMANENTE SAU SEZONIERE. FUNCTIUNI COMPLEMENTARE LOCUIRII SI DOTARI TURISTICE DE CAPACITATE REDUSA
  - L2 - LOCUINTE - REGIM DE INALTIME MAX P+4E. PERMANENTE SAU SEZONIERE. FUNCTIUNI COMPLEMENTARE LOCUIRII SI DOTARI TURISTICE DE CAPACITATE REDUSA
  - L3 - LOCUINTE COLECTIVE - REGIM DE INALTIME MAX P+4E. SITUATE IN ANSAMBLURI EXISTENTE
  - M1 - ECHIPAMENTE TURISTICE IN COMPLEXURI TURISTICE EXISTENTE - REGIM DE INALTIME MAX P+4
  - M2 - ECHIPAMENTE TURISTICE. AMENAJARI SI DOTARI PENTRU TURISM AFERENTE ACESTORA - REGIM DE INALTIME MAX P+4
  - M3 - ECHIPAMENTE TURISTICE AFERENTE DOMENIULUI SCHIABIL - REGIM DE INALTIME MAX P+2
  - M4 - TURISM PASTORAL, AGREMENT, MIC COMERT, SERVICII
  - A - UNITATI INDUSTRIALE SI DEPOZITARE
  - S - UNITATI AGRO-ZOO-TEHNICE (STANE, PASTRAVARII ETC)
  - F - ACTIVITATI LEGATE DE CULTE
  - V1 - PARCURI, AMENAJARI SPORTIVE SI PENTRU AGREMENT
  - V2 - SPATII VERZI PT. PROTECTIA CURSURILOR DE APA
  - V3 - CULOARE DE PROTECTIE FATA DE INFRASTRUCTURA TEHNICA
  - V4 - PADURI DE AGREMENT IN INTRAVILAN
  - G1 - CONSTRUCTII SI AMENAJARI PT. GOSPODARIE COMUNALA
  - G2 - CIMITIRE
  - TERENURI AGRICOLE IN INTRAVILAN (RLU Cap. 1, art. 2)
  - CAI DE COMUNICATIE RUTIERA SI AMENAJARI AFERENTE
  - APF
  - DOMENIUL SCHIABIL, VOINEASA (PARTII SI AMENAJARI SPECIFICE)
  - LIMITA SI DENUMIRI UNITATI TERRITORIALE DE REFERINTA
- ZONE DE PROTECTIE/INTERDICTIE**
- ZONE DE PROTECTIE A OBIECTIVELOR CU VALOARE DE PATRIMONIUM
  - ZONE PROTEJATE PE BAZA NORMATIVELOR SANITARE (SURSE DE APA, STATII DE TRATARE, MAGAZINARI, STATII DE EPURARE APE UZATE, PLATFORME DE DEPOZITARE DESURURI, CIMITIRE)
  - ZONE PROTEJATE FATA DE CONSTRUCTII SI CULOARE TEHNICE
  - INTERDICTIE TEMPORARA DE CONSTRUCTII PANA LA INTOCMIREA UNUI P.U.Z. SAU P.U.D.
  - INTERDICTIE DEFINITIVA DE CONSTRUCTII PANA LA ELIMINAREA RISCULUI
  - LIMITA SITURI DE IMPORTANTA COMUNITARA (NATURA 2000)
  - REZERVATI NATURALE CLASIFICATE (ARI NATURALE PROTEJATE)
  - ZONE DE PROTECTIE A REZERVATIILOR NATURALE
- DRUMURI**
- DRUM NATIONAL
  - DRUM JUDETEAN
  - DRUM COMUNAL
  - DRUMURI NECLASIFICATE FORESTIERE/AMENAJATE
  - STRAZI IN INTRAVILAN
  - STRAZI PROPUSE PENTRU MODERNIZARE
  - STRAZI PROPUSE PE TRASEE NOI
  - TRASEU DE AGREMENT (VARA - CLOUTURISM, TRASURA, HIPISM, ARNA-SCHI, SANIE)
  - TRASEU CALE FERATA FORESTIERA (CF) - PROPUNERE
  - PUNCTE OPIRIE CALE FERATA FORESTIERA (CF) - PROPUNERE



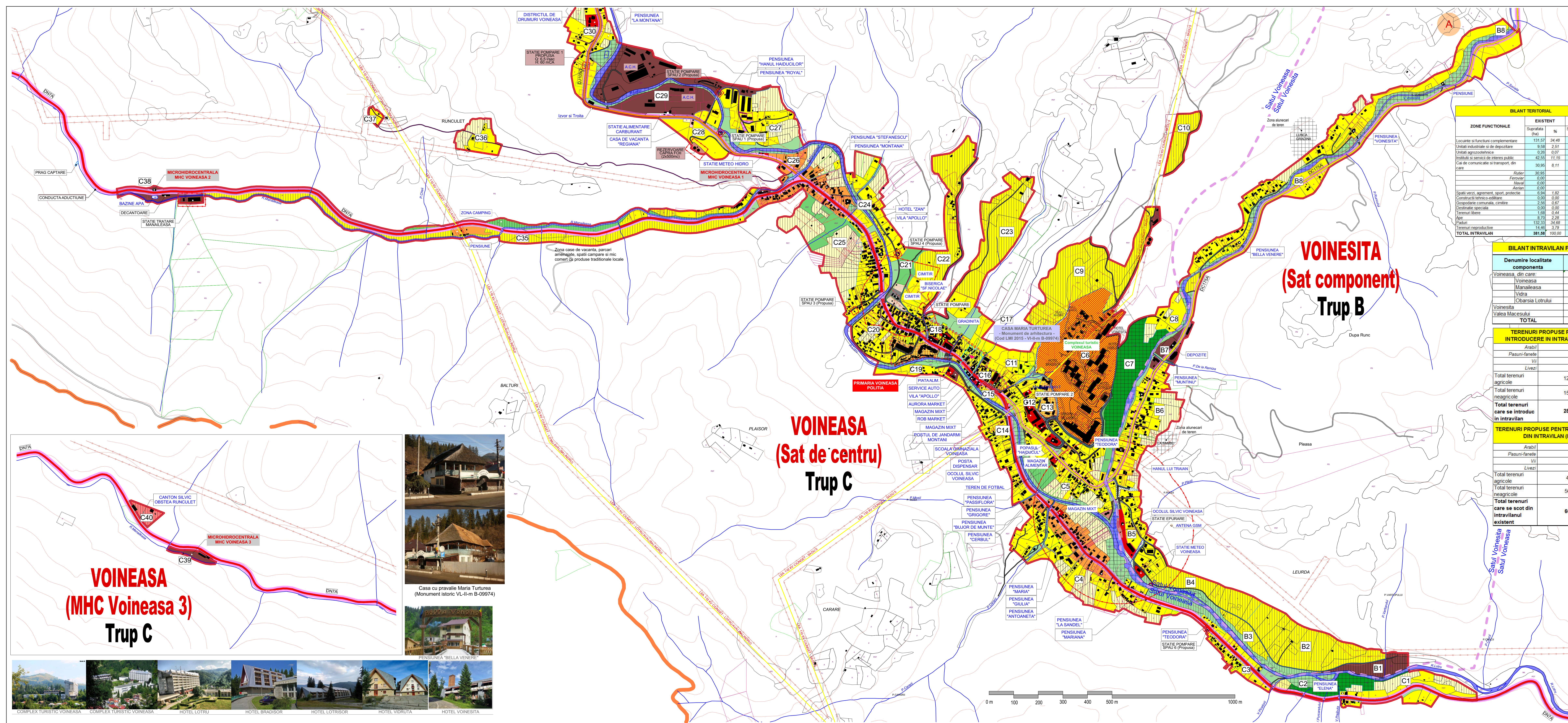
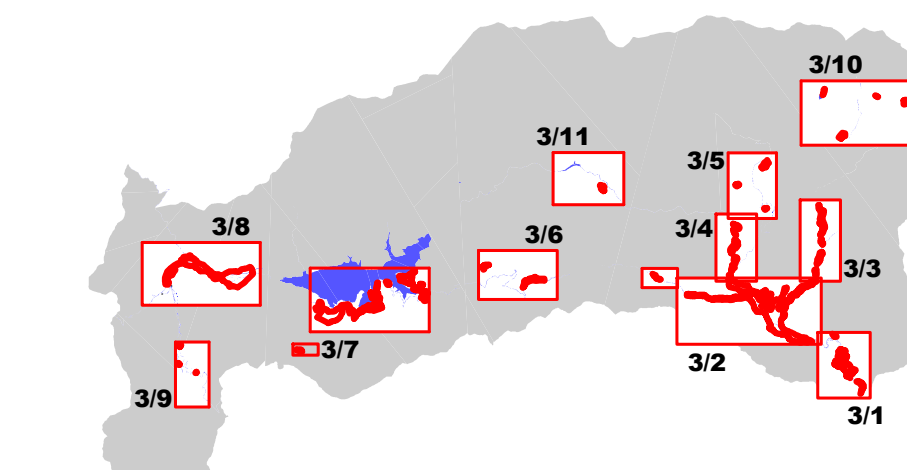
BILANT TERITORIAL				
ZONE FUNCTIONALE	EXISTENT		PROPU	
	Suprafata (ha)	%	Suprafata (ha)	%
Locuinte si functiuni complementare	131,57	34,48	139,10	23,11
Unitati industriale si de depozitare	9,58	2,51	16,73	2,78
Unitati agrozootehnice	0,26	0,07	1,32	0,22
Instituti si servicii de interes public	42,55	11,15	7,03	1,17
Cai de comunicatie si transport, din care	30,95	8,11	22,99	3,82
	Rutier	30,95	22,99	
	Feroviar	0,00	0,00	
	Naval	0,00	0,00	
	Aerian	0,00	0,00	
Spatii verzi, agrement, sport, protectie	6,94	1,82	189,79	31,04
Constructii tehnico-edilitare	0,00	0,00	1,06	0,18
Gospodarie comunitara, cimitire	2,56	0,67	0,46	0,08
Destinatii speciale	0,00	0,00	0,00	0,00
Terenuri libere	1,68	0,44	0,00	0,00
Agre	6,70	1,76	19,28	3,20
Paduri	122,33	34,68	194,59	32,33
Terenuri neproductive	14,46	3,79	12,49	2,09
<b>TOTAL INTRAVILAN</b>	<b>381,58</b>	<b>100,00</b>	<b>601,84</b>	<b>100,00</b>

BILANT INTRAVILAN PROPU	
Denumire localitate componenta	Intravilan propus (ha)
Voineasa, din care:	482,93
Voineasa	203,14
Manaleasa	43,48
Vidra	100,18
Obarsia Lotrului	136,13
Voinesita	75,52
Valea Macesei	43,39
<b>TOTAL</b>	<b>601,84</b>

TERENURI PROPUSE PENTRU INTRODUCERE IN INTRAVILAN (ha)	
Arabil	12,37
Pasuni-fanete	110,09
Vii	0,00
Livezi	0,78
<b>Total terenuri agricole</b>	<b>123,24</b>
<b>Total terenuri neagricole</b>	<b>157,52</b>
<b>Total terenuri care se introduc in intravilan</b>	<b>280,76</b>

TERENURI PROPUSE PENTRU SCOATERE DIN INTRAVILAN (ha)	
Arabil	2,00
Pasuni-fanete	2,04
Vii	0,00
Livezi	0,00
<b>Total terenuri agricole</b>	<b>4,04</b>
<b>Total terenuri neagricole</b>	<b>56,46</b>
<b>Total terenuri care se scot din intravilanul existent</b>	<b>60,50</b>


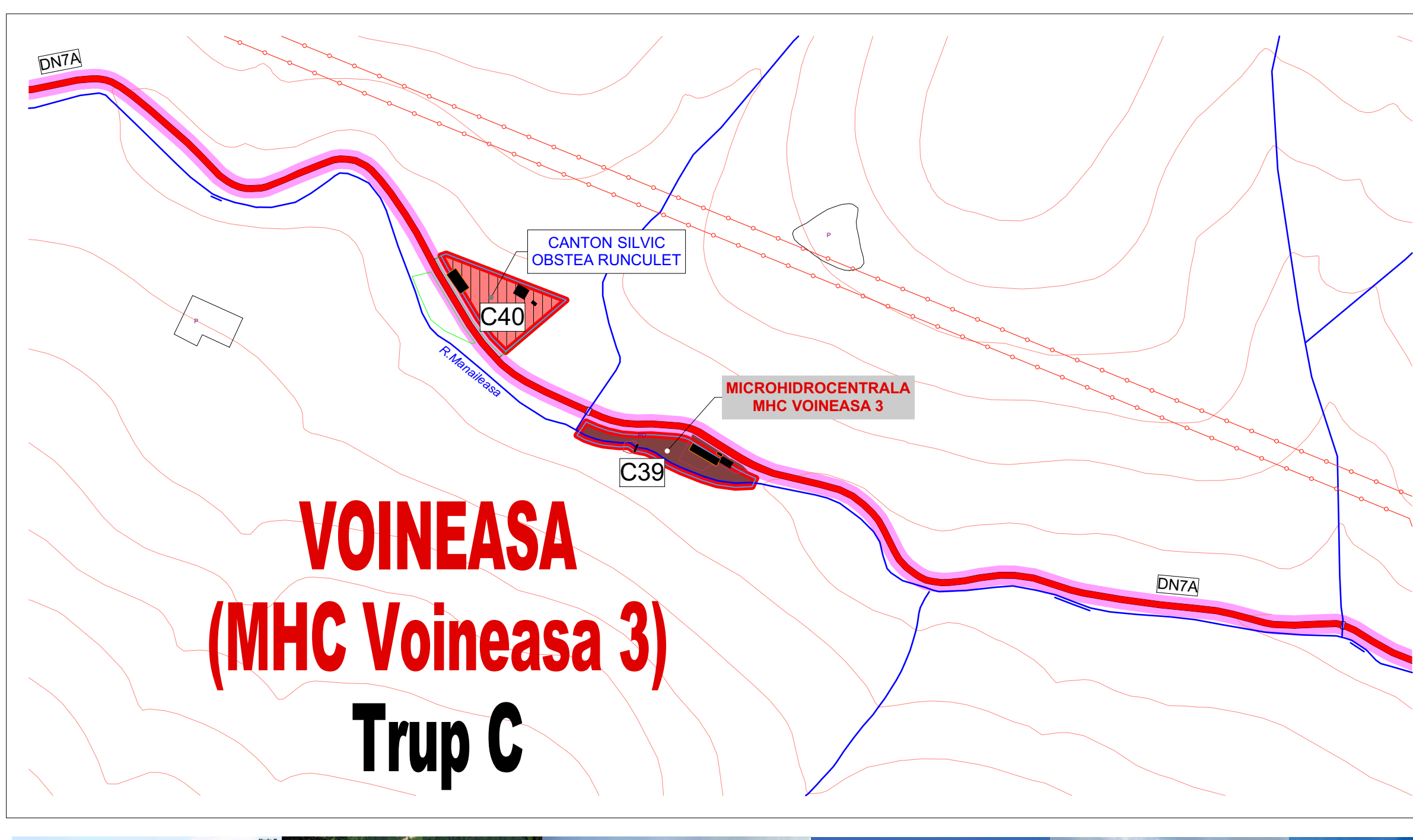
INTRAVILAN EXISTENT = 381,58 ha  
Se adauga 280,76 ha  
Se scot 60,50 ha  
INTRAVILAN PROPU = 601,84 ha



Casa cu pravalie Maria Turturea (Monument istoric VL-II-m B-09974)



PENSIUNEA "BELLA VENERE"



COMPLEX TURISTIC VOINEASA COMPLEX TURISTIC VOINEASA HOTEL LOTRU HOTEL BRADISOR HOTEL LOTRISOR HOTEL VIDRUTA HOTEL VOINESITA



The coat of arms of the Municipality of Sesto San Giovanni features a stone castle tower at the top. The shield is divided into four quadrants: top-left (grey with a green pine tree and a blue diagonal stripe), top-right (red with a yellow stag), bottom-left (blue with a white sunburst), and bottom-right (blue with a white sunburst). The base of the shield is white with a blue wavy line representing water.





**ARHONAT**

# ARHIGRAF

SOCIETATE CU RASPUNDERE LIMITATA

R.C. J38/18-2001 C.U.I. RO13670592

Rm.Valcea - Aleea Doinei nr.4, B.P1, Sc.C, Ap.8

**DIRECTOR**

**ŞEF PROIECT**

**PROIECTAT**

**arh.CRISTIAN DINULESCU**

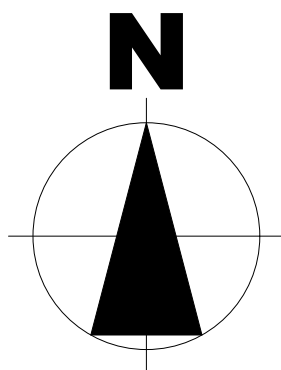
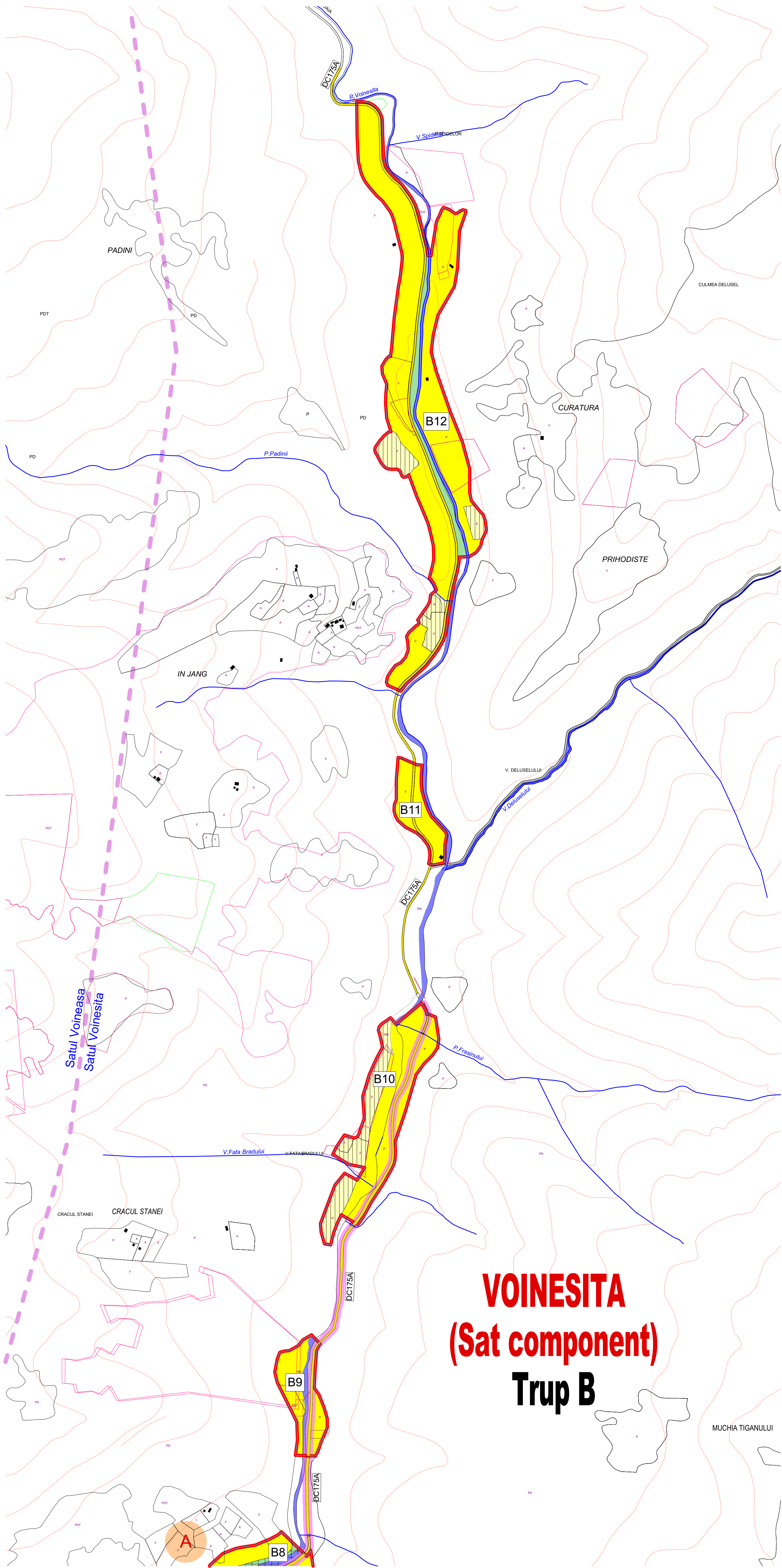
**arh.CRISTIAN DINULESCU**

**arh.HORIA DINULESCU**



<b>BENEFICIAR</b>	<p style="text-align: center;"><b>Primaria Comunei Voineasa</b></p> <p style="text-align: center;">Voineasa, Str. I.Gh.Duca nr.98 (Jud.Valcea)</p>
<b>DENUMIRE PROIECT</b>	<p><b>PLAN URBANISTIC GENERAL</b></p> <p><b>COMUNA VOINEASA - JUDETLUL VALCEA</b></p>
<b>DENUMIRE PLANSA</b>	<p><b>REGLEMENTARI URBANISTICE</b></p> <p><b>DETALII Z.P.M. "CASA TURTUREA"</b></p>
<b>PROIECT NR. 1503</b>	<p>FAZA</p> <p>P.U.G.</p> <p>SCARA</p> <p>1:5000</p> <p>DATA</p> <p>10/2016</p>



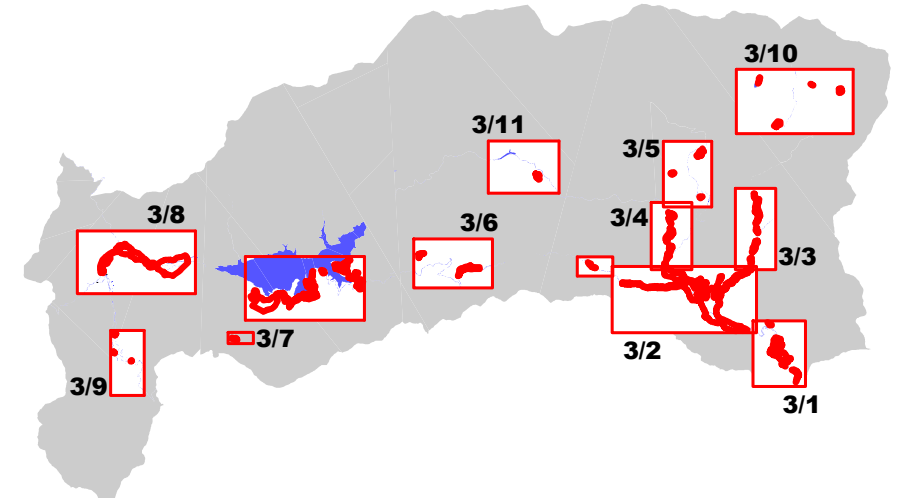


LIMITE	
	LIMITA INTRAVILANULUI PROPUȘ
	LIMITA TERITORIULUI JUDEȚEAN
	LIMITA TERITORIULUI ADMINISTRATIV AL U.A.T. VOINEASA
	LIMITA ZONEI CENTRALE
	LIMITE ÎNȚRE SAȚE
	TERENURI INTABULATE (CARTI FUNCİARE VECHI ȘI eTerra)

ZONIFICARE FUNCİIONALA	
	I - INSTITUTII PUBLICE ȘI SERVICII
	L1 - LOCUINȚE-REGIM DE ÎNALȚIME MAX.P+2E, PERMANENTE SAU SEZONIERE, FUNCİUNI COMPLEMENTARE LOCUIRII ȘI DOTARI TURISTICE DE CAPACITATE REDUSA
	L2 - LOCUINȚE - REGIM DE ÎNALȚIME MAX.P+4E, PERMANENTE SAU SEZONIERE, FUNCİUNI COMPLEMENTARE LOCUIRII ȘI DOTARI TURISTICE DE CAPACITATE REDUSA
	L3 - LOCUINȚE COLECTIVE - REGIM DE ÎNALȚIME MAX.P+4E, SITUATE ÎN ANSAMBLURI EXISTENTE
	M1 - ECHIPAMENTE TURISTICE ÎN COMPLEXURI TURISTICE EXISTENTE - REGIM DE ÎNALȚIME MAX.P+6
	M2 - ECHIPAMENTE TURISTICE, AMENAJARI ȘI DOTARI PENTRU TURISM AFERENTE ACESTORA - REGIM DE ÎNALȚIME MAX.P+4
	M3 - ECHIPAMENTE TURISTICE AFERENTE DOMENIULUI SCHIABIL - REGIM DE ÎNALȚIME MAX.P+2
	M4 - TURISM PASTORAL, AGREMENT, MIC COMERT, SERVICII
	A - UNITATI INDUSTRIALE ȘI DEPOZITARE
	S - UNITATI AGRO-ZOOTEHNICE (STANE, PASTRAVARII ETC)
	F - ACTIVITATI LEGATE DE CULTE
	V1 - PARCURI, AMENAJARI SPORTIVE ȘI PENTRU AGREMENT
	V2 - SPAȚII VERZI PT.PROȚECTIA CURSURILOR DE APA
	V3 - CULOARE DE PROȚECTIE FATA DE INFRASTRUCTURA TEHNICA
	V4 - PADURI DE AGREMENT ÎN INTRAVILAN
	G1 - CONSTRUCTII ȘI AMENAJARI PT.GOSPODARIE COMUNALA
	G2 - CIMITIRE
	TERENURI AGRICOLE ÎN INTRAVILAN (RLU Cap.1, art.2)
	CAI DE COMUNICATIE RUTIERA ȘI AMENAJARI AFERENTE
	APE
	DOMENIUL SCHIABIL VOINEASA (PARTII ȘI AMENAJARI SPECIFICE)
	LIMITE ȘI DENUMIRI UNITATI TERITORIALE DE REFERINTA

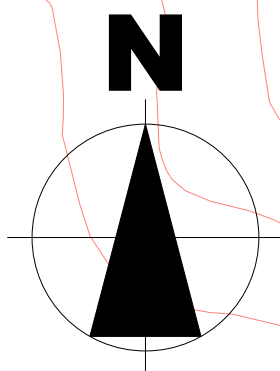
ZONE DE PROȚECTIE/INTERȚICTIE	
	ZONE DE PROȚECTIE A OBIECTIVELOR CU VALOARE DE PATRIMONIU
	ZONE PROȚEJATE PE BAZA NORMELOR SANITARE (SURSE DE APA, STATII DE TRATARE, ÎNMAGAZINARI, STATII DE EPURARE APE UZATE, PLATFORME DE DEPOZITARE DEȘURI, CIMITIRE)
	ZONE PROȚEJATE FATA DE CONSTRUCTII ȘI CULOARE TEHNICE
	INTERȚICTIE TEMPORARA DE CONSTRUCTIE PANA LA ÎNȚOCMIREA UNUI P.U.Z. SAU P.U.D.
	INTERȚICTIE DEFINITIVA DE CONSTRUCTIE PANA LA ELIMINAREA RISCULUI
	LIMITE SITURI DE ÎMPORTANTA COMUNITARA (NATURA 2000)
	REZERVATII NATURALE CLASIFCATE (ARII NATURALE PROȚEJATE)
	ZONE DE PROȚECTIE A REZERVATIILOR NATURALE

DRUMURI	
	DRUM NATIONAL
	DRUM JUDEȚEAN
	DRUM COMUNAL
	DRUMURI NECLASIFCATE/FORESTIERE/NEAMENAJATE
	STRAZI ÎN INTRAVILAN
	STRAZI PROPUȘE PENTRU MODERNIZARE
	STRAZI PROPUȘE PE TRASEE NOI
	TRASEU DE AGREMENT (VARA - CICLOTURISM, TRASURA, HIPISM IARNA-SCHI, SANIE)
	TRASEU CALE FERATA FORESTIERA (CFF) - PROPUNERE
	PUNCTE OPRIRE CALE FERATA FORESTIERA (CFF) - PROPUNERE

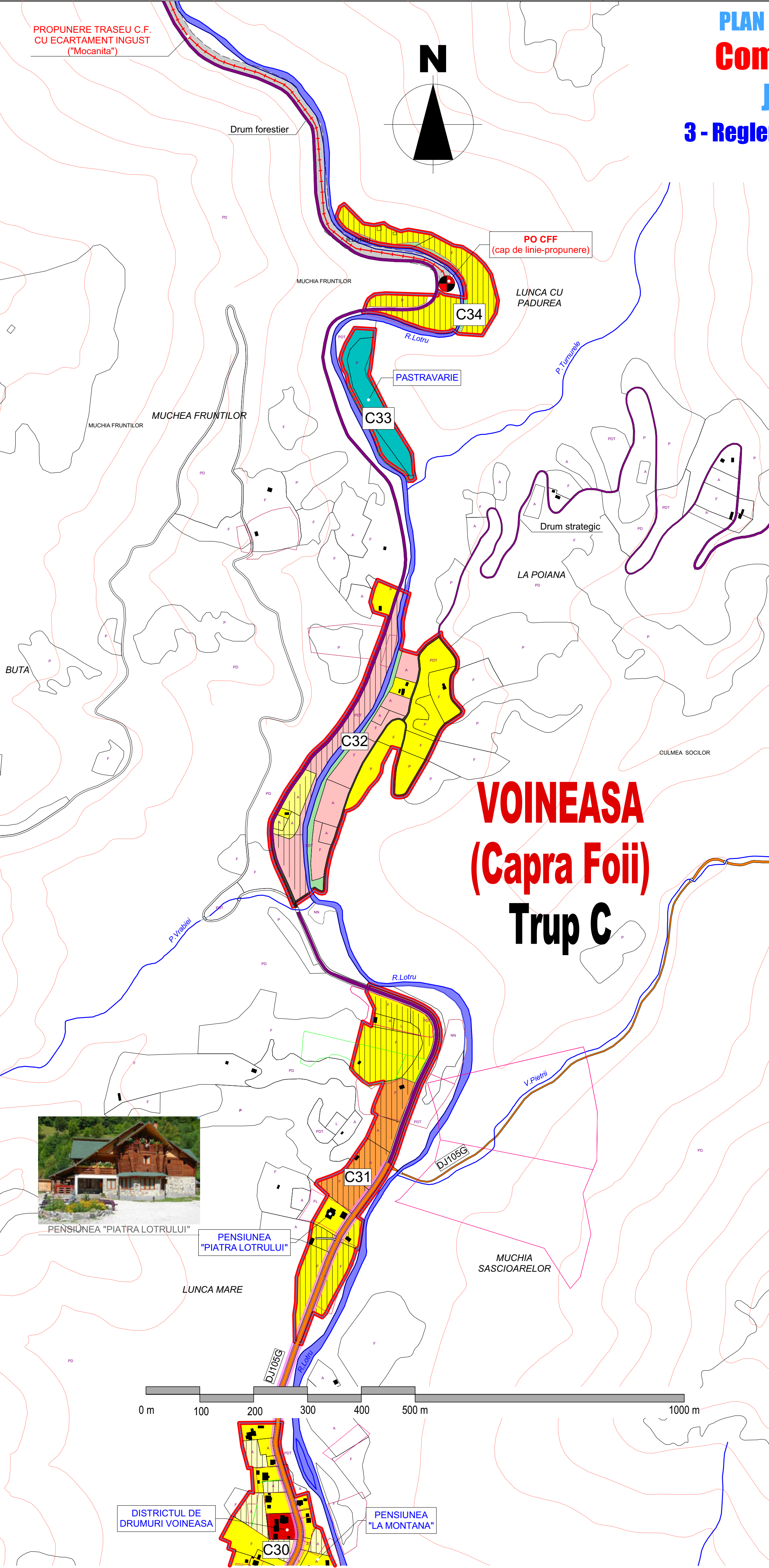




PROPUNERE TRASEU C.F.  
CU ECARTAMENT INGUST  
("Mocanita")



PLAN URBANISTIC GENERAL  
**Comuna VOINEASA**  
**Judetul VALCEA**  
**3 - Reglementari urbanistice.**  
**Zonificare**



**VOINEASA**  
**(Capra Foi)**  
**Trup C**

**LIMITE**

	LIMITA INTRAVILANULUI PROPUȘ
	LIMITA TERITORIULUI JUDEȚEAN
	LIMITA TERITORIULUI ADMINISTRATIV AL U.A.T. VOINEASA
	LIMITA ZONEI CENTRALE
	LIMITE ÎNȚRE SAȚE
	TERENURI ÎNTABULATE (CARTI FUNCİARE VECHE SI eTerra)

**ZONIFICARE FUNCȚIONALĂ**

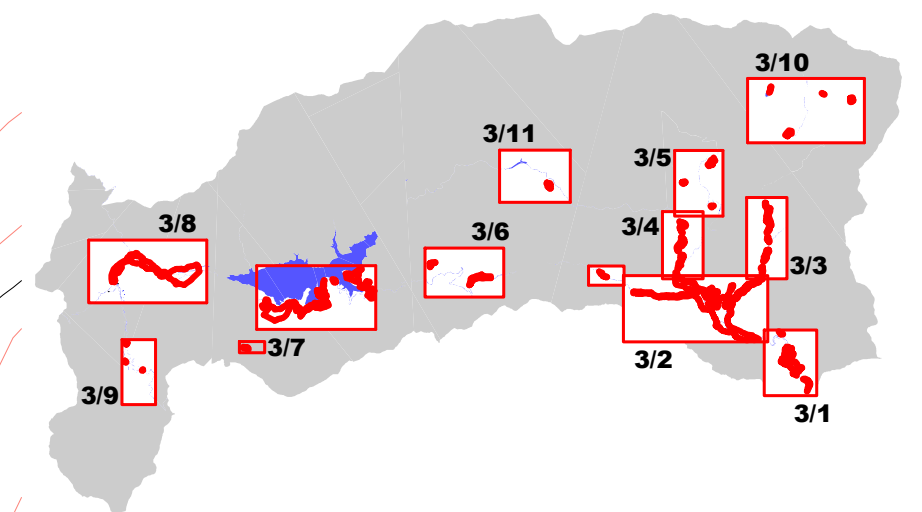
	<b>I</b> - INSTITUTII PUBLICE SI SERVICII
	<b>L1</b> - LOCUINȚE-REGIM DE ÎNĂLȚIME MAX. <b>P+2E</b> , PERMANENTE SAU SEZONIERE, FUNCȚIUNI COMPLEMENTARE LOCUIRII SI DOTARI TURISTICE DE CAPACITATE REDUSĂ
	<b>L2</b> - LOCUINȚE - REGIM DE ÎNĂLȚIME MAX. <b>P+4E</b> , PERMANENTE SAU SEZONIERE, FUNCȚIUNI COMPLEMENTARE LOCUIRII SI DOTARI TURISTICE DE CAPACITATE REDUSĂ
	<b>L3</b> - LOCUINȚE COLECTIVE - REGIM DE ÎNĂLȚIME MAX. <b>P+4E</b> , SITUATE ÎN ANSAMBLURI EXISTENTE
	<b>M1</b> - ECHIPAMENTE TURISTICE ÎN COMPLEXURI TURISTICE EXISTENTE - REGIM DE ÎNĂLȚIME MAX. <b>P+6</b>
	<b>M2</b> - ECHIPAMENTE TURISTICE, AMENAJARI SI DOTARI PENTRU TURISM AFERENTE ACESTORA - REGIM DE ÎNĂLȚIME MAX. <b>P+4</b>
	<b>M3</b> - ECHIPAMENTE TURISTICE AFERENTE DOMENIULUI SCHIABIL - REGIM DE ÎNĂLȚIME MAX. <b>P+2</b>
	<b>M4</b> - TURISM PASTORAL, AGREMENT, MIC COMERT, SERVICII
	<b>A</b> - UNITATI INDUSTRIALE SI DEPOZITARE
	<b>S</b> - UNITATI AGRO-ZOOȚEHNICE (STANE, PASTRAVARII ETC)
	<b>F</b> - ACTIVITATI LEGATE DE CULȚE
	<b>V1</b> - PARCURI, AMENAJARI SPORTIVE SI PENTRU AGREMENT
	<b>V2</b> - SPAȚII VERZI PT.PROȚECȚIA CURSURILOR DE APA
	<b>V3</b> - CULOARE DE PROȚECȚIE FAȚA DE INFRASTRUCTURA TEHNICĂ
	<b>V4</b> - PADURI DE AGREMENT ÎN INȚRĂVILAN
	<b>G1</b> - CONSTRUCȚII SI AMENAJARI PT.GOSPODARIE COMUNALĂ
	<b>G2</b> - CIMITIRE
	TERENURI AGRICOLE ÎN INȚRĂVILAN ( <i>RLU</i> Cap.1, art.2)
	CAI DE COMUNICATIE RUTIERĂ SI AMENAJARI AFERENTE
	APE
	DOMENIUL SCHIABIL VOINEASA (PARTII SI AMENAJARI SPECIFICE)
	LIMITE SI DENUMIRI UNITATI TERITORIALE DE REFERINȚĂ

**ZONE DE PROȚECȚIE/INTERȚICȚIE**

	ZONA DE PROȚECȚIE A OBIECTIVELOR CU VALOARE DE PATRIMONIU
	ZONE PROȚEJATE PE BAZA NORMELOR SANITARE (SURSE DE APA, STATII DE TRATARE, ÎNMAGAZINARI, STATII DE EPURARE APE UZATE, PLATFORME DE DEPOZITARE DEȘEURI, CIMITIRE)
	ZONE PROȚEJATE FAȚA DE CONSTRUCȚII SI CULOARE TEHNICE
	INTERȚICȚIE TEMPORARĂ DE CONSTRUIRE PANA LA ÎNȚOCMIREA UNUI P.U.Z. SAU P.U.D.
	INTERȚICȚIE DEFINITIVĂ DE CONSTRUIRE PANA LA ELIMINAREA RISCULUI
	LIMITE SITUȚI DE ÎMPORTANȚĂ COMUNITARĂ (NATURA 2000)
	REZERVATII NATURALE CLASIFICATE (ARII NATURALE PROȚEJATE)
	ZONA DE PROȚECȚIE A REZERVATIILOR NATURALE

**DRUMURI**

	DRUM NAȚIONAL
	DRUM JUDEȚEAN
	DRUM COMUNAL
	DRUMURI NECLASIFICATE/FORESTIERE/NEAMENAJATE
	STRAZI ÎN INȚRĂVILAN
	STRAZI PROPUȘE PENTRU MODERNIZARE
	STRAZI PROPUȘE PE TRASEE NOI
	TRASEU DE AGREMENT (VARĂ - CICLOTURISM, TRASURĂ, HIPISM IARNA-SCHI, SANIE)
	TRASEU CALE FERATĂ FORESTIERĂ (CFF) - PROPUNERE
	PUNCTE OPRIRE CALE FERATĂ FORESTIERĂ (CFF) - PROPUNERE



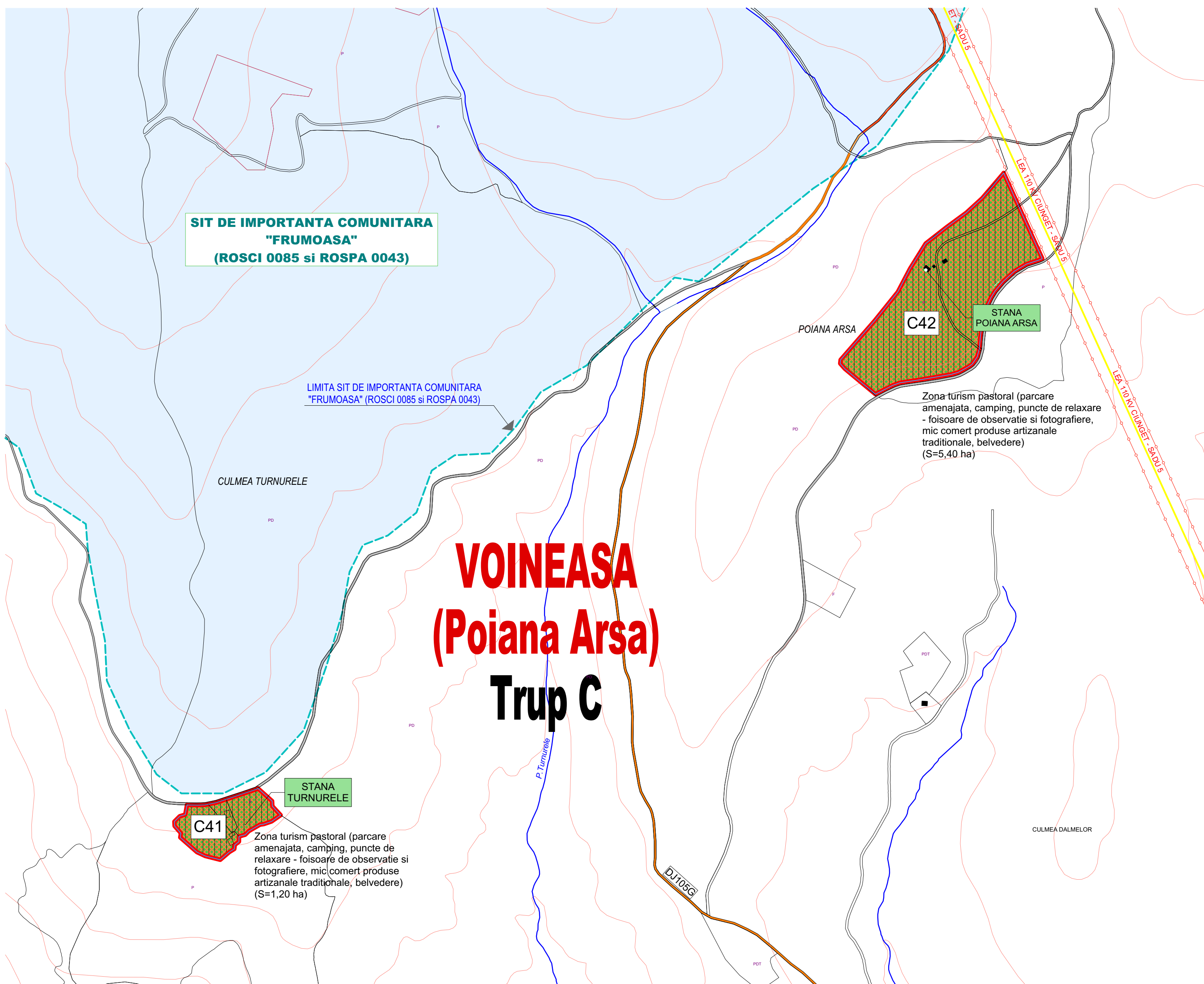
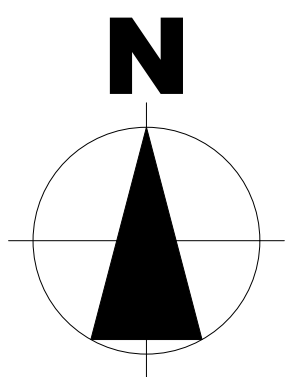
**ARHIGRAF**






















SOCIETATE CU RĂSPUNDERE LIMITATĂ  
R.C. J38/18-2001 C.U.I. RO13670592  
Rm. Valcea - Aleea Doinei nr.4, Bl.P1, Sc.C, Ap.8

DIRECTOR	arh.CRISTIAN DINULESCU
ȘEF PROIEȚ	arh.CRISTIAN DINULESCU
PROIEȚAT	arh.HORIA DINULESCU
BENEFICIAR	Primăria Comunei Voineasa Voineasa, Str.I.Gh.Duca nr.98 (Jud. Valcea)
DENUMIRE PROIEȚ	PLAN URBANISTIC GENERAL COMUNA VOINEASA - JUȚETUL VALCEA
DENUMIRE PLANSA	REGLEMENTARI URBANISTICE VOINEASA (CAPRA FOII)
PROIEȚ NR.	1503
FAZA	P.U.G.
SCARĂ	1:5000
DATA	10/2016
PLANSĂ NR.	3/4













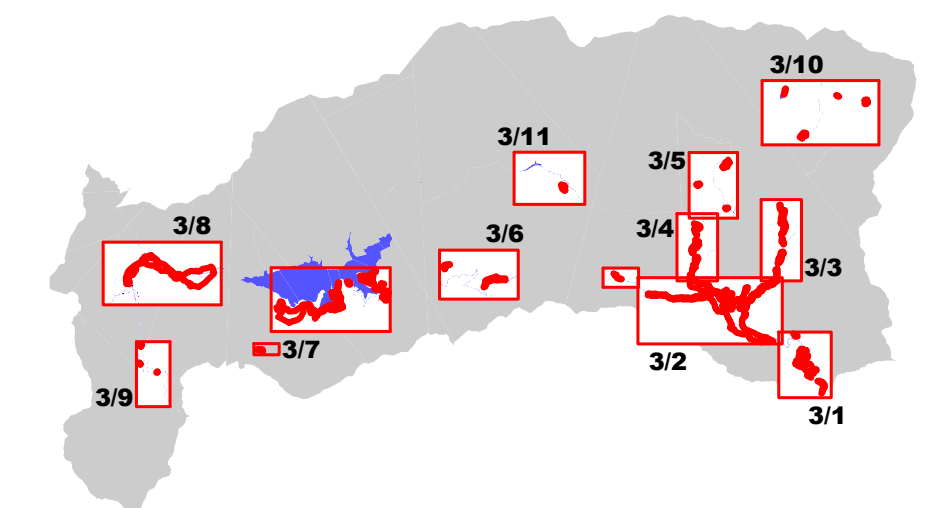
The coat of arms of the Municipality of Škofja Loka features a shield divided into four quadrants. The top-left quadrant is grey and contains a green pine tree. The top-right quadrant is red and contains a yellow stag with red antlers. The bottom-left quadrant is blue and contains a white sunburst. The bottom-right quadrant is blue and contains a white sunburst. Above the shield is a grey stone castle tower with three battlements.




<b>ZONIFICARE FUNCTIONALA</b>	
	<b>I - INSTITUTII PUBLICE SI SERVICII</b>
	<b>L1 - LOCUINTE-REGIM DE INALTIME MAX.P+2E, PERMANENTE SAU SEZONIERE, FUNCTIUNI COMPLEMENTARE LOCUIRII SI DOTARI TURISTICE DE CAPACITATE REDUSA</b>
	<b>L2 - LOCUINTE - REGIM DE INALTIME MAX.P+4E, PERMANENTE SAU SEZONIERE, FUNCTIUNI COMPLEMENTARE LOCUIRII SI DOTARI TURISTICE DE CAPACITATE REDUSA</b>
	<b>L3 - LOCUINTE COLECTIVE - REGIM DE INALTIME MAX.P+4E, SITUATE IN ANSAMBLURI EXISTENTE</b>
	<b>M1 - ECHIPAMENTE TURISTICE IN COMPLEXURI TURISTICE EXISTENTE - REGIM DE INALTIME MAX.P+6</b>
	<b>M2 - ECHIPAMENTE TURISTICE, AMENAJARI SI DOTARI PENTRU TURISM AFERENTE ACESTORA - REGIM DE INALTIME MAX.P+4</b>
	<b>M3 - ECHIPAMENTE TURISTICE AFERENTE DOMENIULUI SCHIABIL - REGIM DE INALTIME MAX.P+2</b>
	<b>M4 - TURISM PASTORAL, AGREMENT, MIC COMERT, SERVICII</b>
	<b>A - UNITATI INDUSTRIALE SI DEPOZITARE</b>
	<b>S - UNITATI AGRO-ZOOTEHNICE (STANE, PASTRAVARII ETC)</b>
	<b>F - ACTIVITATI LEGATE DE CULTE</b>
	<b>V1 - PARCURI, AMENAJARI SPORTIVE SI PENTRU AGREMENT</b>
	<b>V2 - SPATII VERZI PT PROTECTIA CURSURILOR DE APA</b>
	<b>V3 - CULOARE DE PROTECTIE FATA DE INFRASTRUCTURA TEHNICA</b>
	<b>V4 - PADURI DE AGREMENT IN INTRAVILAN</b>
	<b>G1 - CONSTRUCTII SI AMENAJARI PT.GOSPODARIE COMUNALA</b>
	<b>G2 - CIMITIRE</b>
	<b>TERENURI AGRICOLE IN INTRAVILAN (RLU Cap.1, art.2)</b>
	<b>CAI DE COMUNICATIE RUTIERA SI AMENAJARI AFERENTE</b>
	<b>APE</b>
	<b>DOMENIUL SCHIABIL VOINEASA (PARTII SI AMENAJARI SPECIFICE</b>

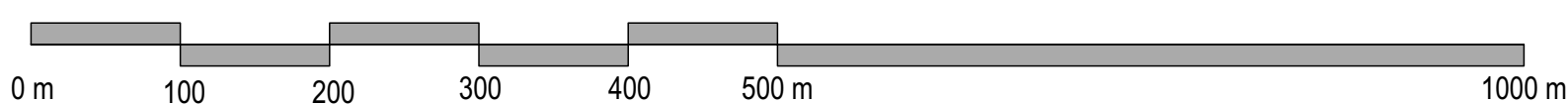
<b>ZONE DE PROTECTIE/INTERDICTIE</b>	
	ZONE DE PROTECTIE A OBIECTIVELOR CU VALOARE DE PATRIMONIU
	ZONE PROTEJATE PE BAZA NORMELOR SANITARE (SURSE DE APA, STATII DE TRATARE, INMAGAZINARI, STATII DE EPURARE APE UZATE, PLATFORME DE DEPOZITARE DESEURI, CIMITIRE)
	ZONE PROTEJATE FATA DE CONSTRUCII SI CULOARE TEHNICE
	INTERDICTIE TEMPORARA DE CONSTRUIRE PANA LA INTOCMIREA UNUI P.U.Z. SAU P.U.D.
	INTERDICTIE DEFINITIVA DE CONSTRUIRE PANA LA ELIMINAREA RISCULUI
	LIMITE SITURI DE IMPORTANTA COMUNITARA (NATURA 2000)
	REZERVATII NATURALE CLASIFICATE (ARII NATURALE PROTEJATE)
	ZONE DE PROTECTIE A REZERVATIILOR NATURALE

<b>DRUMURI</b>	
	DRUM NATIONAL
	DRUM JUDETEAN
	DRUM COMUNAL
	
	
	DRUMURI NECLASIFICATE/FORESTIERE/NEAMENAJATE
	STRAZI IN INTRAVILAN
	STRAZI PROPUSE PENTRU MODERNIZARE
	STRAZI PROPUSE PE TRASEE NOI
	TRASEU DE ACORD (VARA - CICLOTURISM, TRASURA, HIPISM IARNA-SCHI, SANIE)
	TRASEU CALE FERATA FORESTIERA (CFF) - PROPUNERE
	PUNCTE OPRIRE CALE FERATA FORESTIERA (CFF) - PROPUNERE

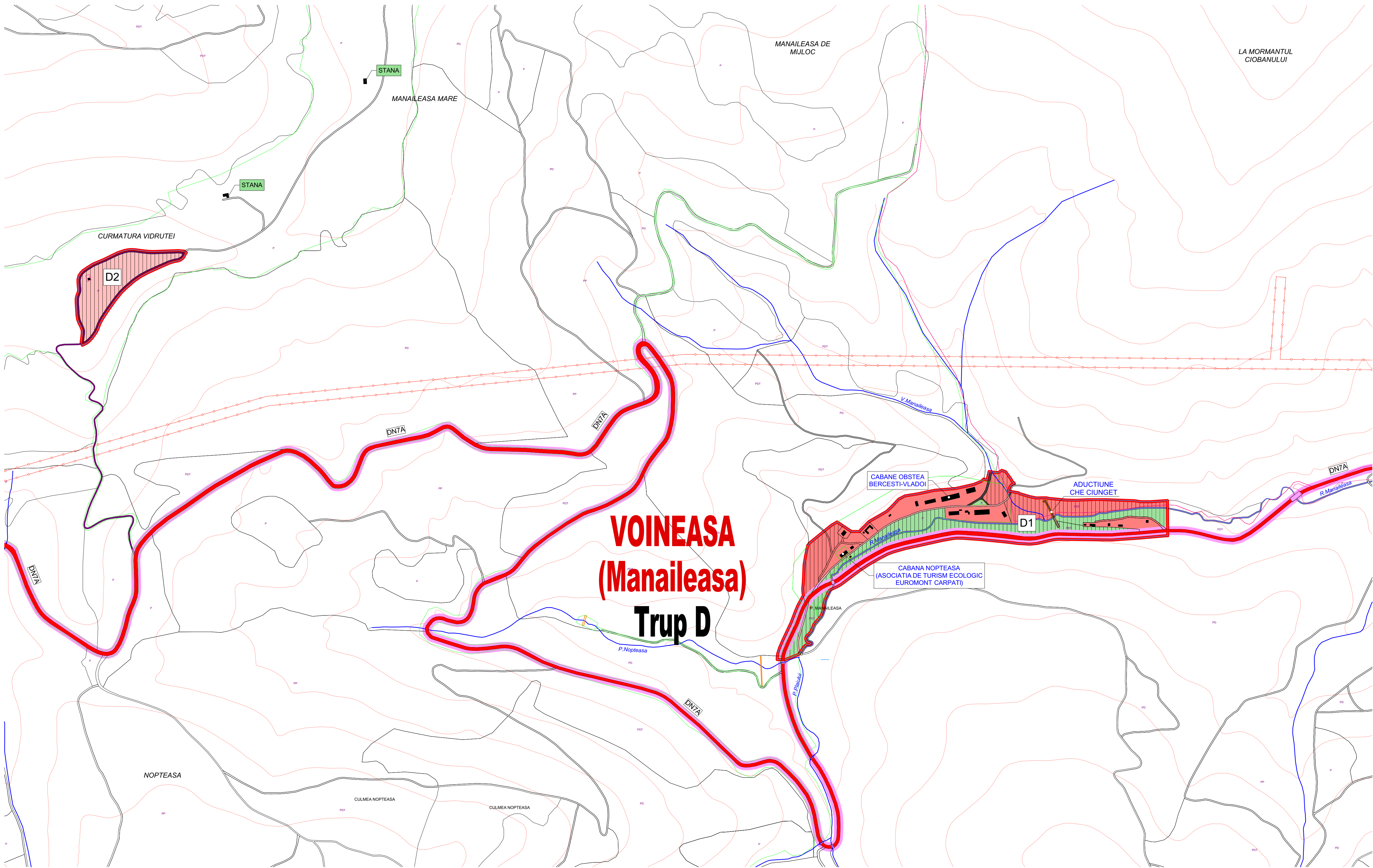
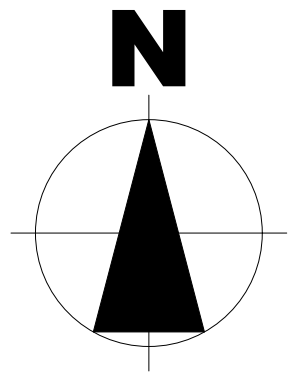


DIRECTOR	arh.CRISTIAN DINULESCU	
ŞEF PROIECT	arh.CRISTIAN DINULESCU	
PROIECTAT	arh.HORIA DINULESCU	

BENEFICIAR		Primăria Comunei Voineasa Voineasa, Str. (Căi-Duca) nr. 1 (Căci-Valea)						
DENUMIRE PROIECT		PLAN URBANISTIC GENERAL COMUNA VOINEASA - JUDEȚUL VALCEA						
DENUMIRE PLANȘA		REGLEMENTARI URBANISTICE STÂNE (Poliana Arsa, Turnurele)						PLANSĂ NR.
PROIECT NR.	1503	FAZA	P.U.G.	SCARA	1:5000	TARU	10/2016	3/5





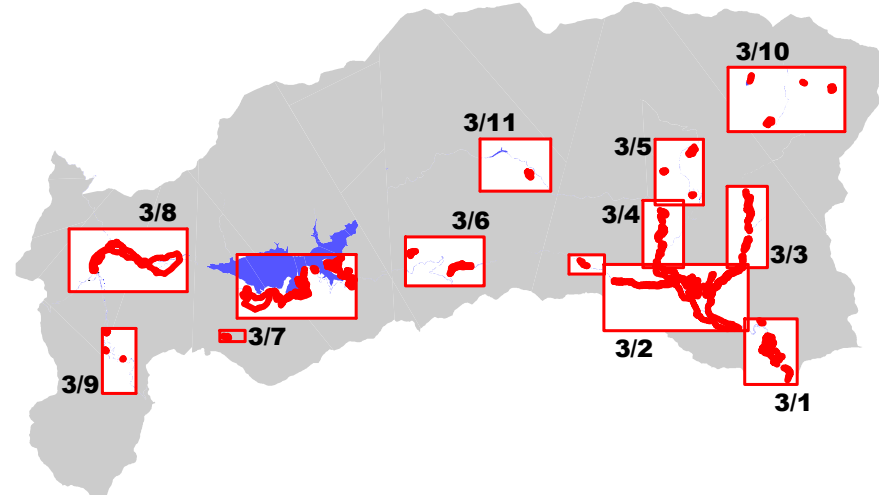


LIMITE	
	LIMITA INTRAVILANULUI PROPU
	LIMITA TERITORIULUI JUDETEAN
	LIMITA TERITORIULUI ADMINISTRATIV AL U.A.T. VOINEASA
	LIMITA ZONEI CENTRALE
	LIMITE INTRE SATE
	TERENURI INTABULATE (CARTI FUNCIONARE VECHI SI eTerra)

ZONIFICARE FUNCTIONALA	
	I - INSTITUTII PUBLICE SI SERVICII
	L1 - LOCUINTE-REGIM DE INALTIME MAX.P+2E, PERMANENTE SAU SEZONIERE, FUNCTIUNI COMPLEMENTARE LOCUIRII SI DOTARI TURISTICE DE CAPACITATE REDUSA
	L2 - LOCUINTE - REGIM DE INALTIME MAX.P+4E, PERMANENTE SAU SEZONIERE, FUNCTIUNI COMPLEMENTARE LOCUIRII SI DOTARI TURISTICE DE CAPACITATE REDUSA
	L3 - LOCUINTE COLECTIVE - REGIM DE INALTIME MAX.P+4E, SITUATE IN ANSAMBLURI EXISTENTE
	M1 - ECHIPAMENTE TURISTICE IN COMPLEXURI TURISTICE EXISTENTE - REGIM DE INALTIME MAX.P+6
	M2 - ECHIPAMENTE TURISTICE, AMENAJARI SI DOTARI PENTRU TURISM AFERENTE ACESTORA - REGIM DE INALTIME MAX.P+4
	M3 - ECHIPAMENTE TURISTICE AFERENTE DOMENIULUI SCHIABIL - REGIM DE INALTIME MAX.P+2
	M4 - TURISM PASTORAL, AGREMENT, MIC COMERT, SERVICII
	A - UNITATI INDUSTRIALE SI DEPOZITARE
	S - UNITATI AGRO-ZOOTEHNICE (STANE, PASTRAVARII ETC)
	F - ACTIVITATI LEGATE DE CULTE
	V1 - PARCURI, AMENAJARI SPORTIVE SI PENTRU AGREMENT
	V2 - SPATII VERZI PT.PROTECTIA CURSURILOR DE APA
	V3 - CULOARE DE PROTECTIE FATA DE INFRASTRUCTURA TEHNICA
	V4 - PADURI DE AGREMENT IN INTRAVILAN
	G1 - CONSTRUCTII SI AMENAJARI PT.GOSPODARIE COMUNALA
	G2 - CIMITIRE
	TERENURI AGRICOLE IN INTRAVILAN (RLU Cap.1, art.2)
	CAI DE COMUNICATIE RUTIERA SI AMENAJARI AFERENTE
	APE
	DOMENIUL SCHIABIL VOINEASA (PARTII SI AMENAJARI SPECIFICE)
	LIMITE SI DENUMIRI UNITATI TERITORIALE DE REFERINTA

ZONE DE PROTECTIE/INTERDICTIE	
	ZONA DE PROTECTIE A OBIECTIVELOR CU VALOARE DE PATRIMONIU
	ZONE PROTEJATE PE BAZA NORMELOR SANITARE (SURSE DE APA, STATII DE TRATARE, IMAGAZINARI, STATII DE EPURARE APE UZATE, PLATFORME DE DEPOZITARE DESEURI, CIMITIRE)
	ZONE PROTEJATE FATA DE CONSTRUCTII SI CULOARE TEHNICE
	INTERDICTIE TEMPORARA DE CONSTRUIRE PANA LA INTOCMIREA UNUI P.U.Z. SAU P.U.D.
	INTERDICTIE DEFINITIVA DE CONSTRUIRE PANA LA ELIMINAREA RISCULUI
	LIMITE SITURI DE IMPORTANTA COMUNITARA (NATURA 2000)
	REZERVATII NATURALE CLASIFICATE (ARII NATURALE PROTEJATE)
	ZONA DE PROTECTIE A REZERVATIILOR NATURALE

DRUMURI	
	DRUM NATIONAL
	DRUM JUDETEAN
	DRUM COMUNAL
	DRUMURI NECLASIFICATE/FORESTIERE/NEAMENAJATE
	STRAZI IN INTRAVILAN
	STRAZI PROPUSE PENTRU MODERNIZARE
	STRAZI PROPUSE PE TRASEE NOI
	TRASEU DE AGREMENT (VARA - CICLOTURISM, TRASURA, HIPISM IARNA-SCHI, SANIE)
	TRASEU CALE FERATA FORESTIERA (CFF) - PROPUNERE
	PUNCTE OPRIRE CALE FERATA FORESTIERA (CFF) - PROPUNERE



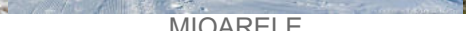
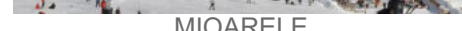








**ARHIGRAF**  
SOCIETATE CU RASPUNDERE LIMITATA  
R.C. 20818/2001 C.U.I. RO13870952  
Rm. Valcea - Aldea Dorob nr.4, B.P.T. S.C.C. Ap.8























DIRECTOR arh. CRISTIAN DINULESCU  
SEF PROIECT arh. CRISTIAN DINULESCU  
PROIECTAT arh. HORIA DINULESCU

BENEFICIAR	Primaria Comunei Voineasa Voineasa, Str. I. Gh. Duca nr.98 (Jud. Valcea)
DENUMIRE PROIECT	PLAN URBANISTIC GENERAL COMUNA VOINEASA - JUDETL VALCEA
DENUMIRE PLANSA	REGLEMENTARI URBANISTICE MANAILEASA
PROIECT NR. 1503	FAZA P.U.G. SCARA 1:5000 DATA 10/2016
PLANSĂ NR.	3/6





LIMITE	
	LIMITA INTRAVILANULUI PROPUS
	LIMITA TERITORIULUI JUDETEAN
	LIMITA TERITORIULUI ADMINISTRATIV AL U.A.T. VOINEASA
	LIMITA ZONEI CENTRALE
	LIMITE INTRE SATE
	TERENURI INTABULATE (CARTI FUNCiare VECHE SI eTerra)

<div>  </div> <b>INSTITUTIE FUNCTIONALA</b>	
<b>1- INSTITUTIE PUBLICE SI SERVICII</b>	
<div>  </div>	<b>L1 -</b> LOCURILE REGIM DE INALTIME MAX <b>P+2e</b> , PERMANENTE SAU SEZONIERE, FUNCTIUNI COMPLEMENTARE LOCURII SI DOTARI TURISTICE DE CAPACITATE REDUSA
<div>  </div>	<b>L2 -</b> LOCURILE - REGIM DE INALTIME MAX <b>P+4e</b> , PERMANENTE SAU SEZONIERE, FUNCTIUNI COMPLEMENTARE LOCURII SI DOTARI TURISTICE DE CAPACITATE REDUSA
<div>  </div>	<b>L3 -</b> LOCURILE COLECTIVE - REGIM DE INALTIME MAX <b>P+4e</b> , SITUATE IN ANSAMBLURI EXISTENTE
<div>  </div>	<b>M1 -</b> ECHIPAMENTE TURISTICE IN COMPLEXURI TURISTICE EXISTENTE - REGIM DE INALTIME MAX <b>P+4e</b>
<div>  </div>	<b>M2 -</b> ECHIPAMENTE TURISTICE, AMENAJARI SI DOTARI PENTRU TURISM AFERENTE ACETORA - REGIM DE INALTIME MAX <b>P+4e</b>
<div>  </div>	<b>M3 -</b> ECHIPAMENTE TURISTICE AFERENTE DOMENIULUI SCHIABIL - REGIM DE INALTIME MAX <b>P+2</b>
<div>  </div>	<b>M4 -</b> TURISM PASTORAL, AGREMENT, MIC COMERT, SERVICII
<div>  </div>	<b>A -</b> UNITATI INDUSTRIALE SI DEPOZITARE
<div>  </div>	<b>S -</b> UNITATI AGRO-ZOOtehnicE (STANE, PASTRAVARII ETC)
<div>  </div>	<b>F -</b> ACTIVITATI LEGATE DE CULTE
<div>  </div>	<b>V1 -</b> PARCURI, AMENAJARI SPORTIVE SI PENTRU AGREMENT
<div>  </div>	<b>V2 -</b> SPAII VERZI PT PROTECTIA CURSULOR DE APA
<div>  </div>	<b>V3 -</b> SOLICARE DE PROTECTIE FATA DE INFRASTRUCTURA TEHNICA
<div>  </div>	<b>V4 -</b> PADURI DE AGREMENT IN INTRAVITAL
<div>  </div>	<b>G1 -</b> CONSTRUCTII SI AMENAJARI PT GOSPODARIE COMUNALA
<div>  </div>	<b>G2 -</b> CIMITIRE
<div>  </div>	TERENURI AGRICOLE IN INTRAVITAL ( <i>PLU</i> Cap. 1, art. 2)
<div>  </div>	<b>CA</b> DE COMUNICATIE RUTIERA SI AMENAJARI AFERENTE
<div>  </div>	<b>APE</b>
<div>  </div>	<b>DOMENIUL SCHIABIL VOIEMASA (PARTII SI AMENAJARI SPECIFICE)</b>
<div>  </div>	<b>LIMITE SI DENUMIRI UNITATI TERITORIALE DE REFERINTA</b>

**ZONE DE PROTECȚIE ÎNTERDICTIE**

ZONE DE PROTECȚIE A OBIECTIVELOR CU VALOARE DE PATRIMONIU

ZONE PROTEJATE PE BAZA NORMATIVELOR SANITARE (SURSE DE APA, STII DE TRATARE, IMAGINAZII SEASURI DE FURCĂ, PLĂMI DE UZAT, PLATFORME DE DEPOZITARE DEȘURURI, CIMITIRE)

ZONE PROTEJATE FAȚA DE CONSTRUCȚII ȘI CILLOARE TEHNICE

INTERDICTIE TEMPORARA DE CONSTRUIRE PANA LA ÎNTOCMIRE ANUL P.U.Z. SAU P.U.D.

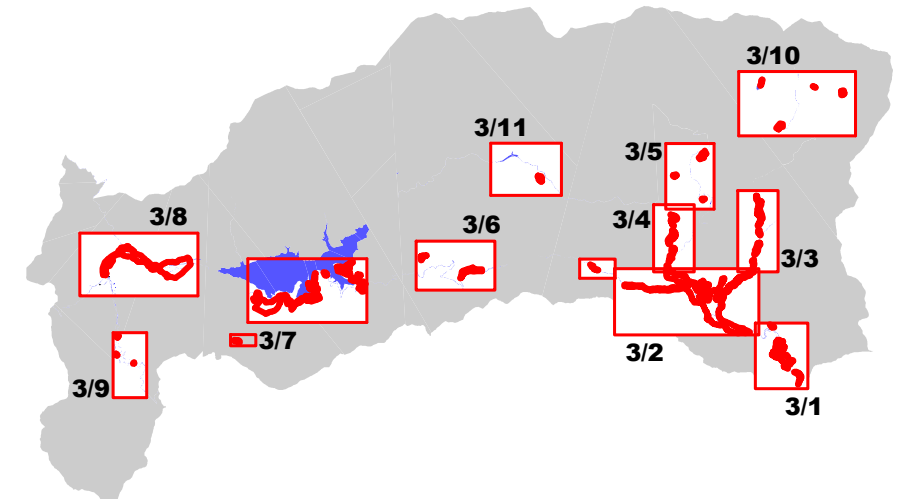
INTERDICTIE DEFINITIVA DE CONSTRUIRE PANA LA ELIMINAREA RISCULUI


LIMITE SITURI DE IMPORTANTA COMUNITARA (NATURA 2000)

REZERVATI NATURALE CLASIFICATE (ARI NATURALE PROTEJATE)

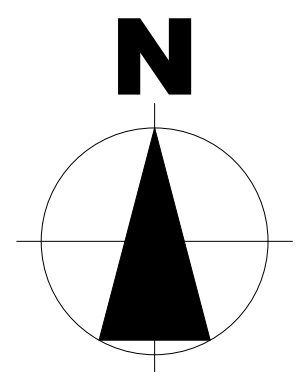
ZONE DE PROTECȚIE A REZERVATILOR NATURALE

	DRUMURI
	DRUM NATIONAL
	DRUM JUDEȚEAN
	DRUM COMUNAL
	DRUMURI NECLASIFICATE/F. FORESTIERE/NEAMENAJATE
	STRAZI IN TRAVELAN
	STRAZI PROPUSE PENTRU MODERNIZARE
	STRAZI PROPUSE PE TRASEE NOI
	TRASEE DE ACREDITARE (VARA - CICLOTRISM, TRASAURA, HIPISMI IARNA-SCHI-SANARE)
	TRASEE CALE FERATA FORESTIERA (CFF) - PROPUNERE
	PUNCTE OPIRE CALE FERATA FORESTIERA (CFF) - PROPUNERE



DIRECTOR	arh. CRISTIAN DINULESCU							PLANA NR. 3/17
ŞEF PROIECT	arh. CRISTIAN DINULESCU							
PROIECTANT	arh. HORIA DINULESCU							
BENEFICIAR	Primăria Comunei Voinseasa Voinseasa, Str. 1 Gh. Doice nr. 98 (Judeţul Valcea)							
DENUMIRE PROIECT	PLAN URBANISTIC GENERAL COMUNA VOINSEASA - JUDEȚUL VALCEA							
DENUMIRE PLANSA	REGLEMENTARIE URBANISTICE VIDRA							
PROIECT NR. 1503	FAZA	P. U. G.	SCARA	1:5000	DATA	10/2016		





PLAN URBANISTIC GENERAL  
Comuna VOINEASA  
Judetul VALCEA  
3 - Reglementari urbanistice.  
Zonificare



TAMPA

SIT DE IMPORTANTA COMUNITARA  
"FRUMOASA"  
(ROSCI 0085 si ROSPA 0043)

SIT DE IMPORTANTA  
COMUNITARA  
"PARANG-ROSCI 0188"

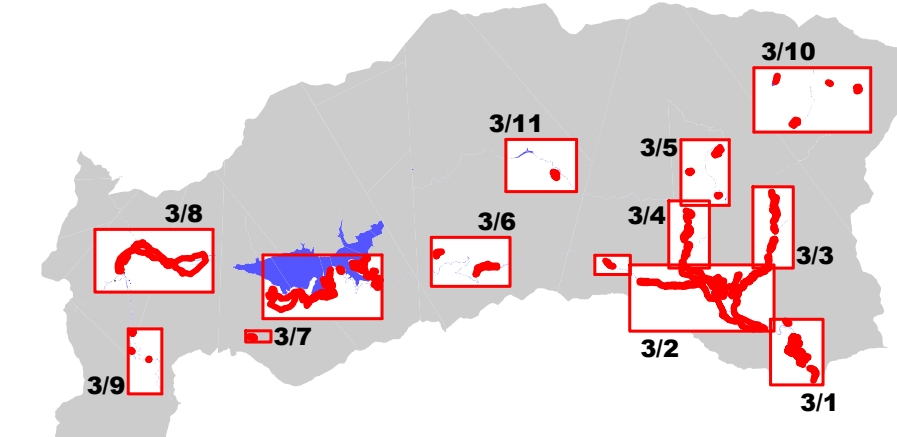
VOINEASA  
(Obarsia Lotrului)  
Trup G

LIMITE	
[Red line]	LIMITA INTRAVILANULUI PROPUȘ
[Orange line]	LIMITA TERITORIULUI JUDEȚEAN
[Dashed orange line]	LIMITA TERITORIULUI ADMINISTRATIV AL U.A.T. VOINEASA
[Dotted orange line]	LIMITA ZONEI CENTRALE
[Purple line]	LIMITE ÎNȚRE SAȚE
[Green line]	TERENURI ÎNȚABULATE (CARTI FUNCIARE VECHE SI eTerra)

ZONIFICARE FUNCTIONALA	
[Yellow box]	I - INSTITUTII PUBLICE SI SERVICII
[Red box]	L1 - LOCUINTE-REGIM DE ÎNALTÎME MAX.P+2E, PERMANENTE SAU SEZONIERE, FUNCTIUNI COMPLEMENTARE LOCUIRII SI DOTARI TURISTICE DE CAPACITATE REDUSA
[Orange box]	L2 - LOCUINTE - REGIM DE ÎNALTÎME MAX.P+4E, PERMANENTE SAU SEZONIERE, FUNCTIUNI COMPLEMENTARE LOCUIRII SI DOTARI TURISTICE DE CAPACITATE REDUSA
[Yellow box with dots]	L3 - LOCUINTE COLECTIVE - REGIM DE ÎNALTÎME MAX.P+4E, SITUATE ÎN ANSAMBLURI EXISTENTE
[Orange box with dots]	M1 - ECHIPAMENTE TURISTICE ÎN COMPLEXURI TURISTICE EXISTENTE - REGIM DE ÎNALTÎME MAX.P+6
[Red box with dots]	M2 - ECHIPAMENTE TURISTICE, AMENAJARI SI DOTARI PENTRU TURISM AFERENTE ACESTORA - REGIM DE ÎNALTÎME MAX.P+4
[Green box with dots]	M3 - ECHIPAMENTE TURISTICE AFERENTE DOMENIULUI SCHIABIL - REGIM DE ÎNALTÎME MAX.P+2
[Brown box]	M4 - TURISM PASTORAL, AGREMENT, MIC COMERT, SERVICII
[Blue box]	A - UNITATI INDUSTRIALE SI DEPOZITARE
[Green box]	S - UNITATI AGRO-ZOOTEHNICE (STANE, PASTORAVRII ETC)
[Red box]	F - ACTIVITATI LEGATE DE CULTE
[Green box]	V1 - PARCURI, AMENAJARI SPORTIVE SI PENTRU AGREMENT
[Green box]	V2 - SPATII VERZI PT.PROTECTIA CURSURILOR DE APA
[Green box]	V3 - CULOARE DE PROTECTIE FATA DE INFRASTRUCTURA TEHNICA
[Green box]	V4 - PADURI DE AGREMENT ÎN INTRAVILAN
[Green box]	G1 - CONSTRUCTII SI AMENAJARI PT.GOSPODARIE COMUNALA
[Green box]	G2 - CIMITIRE
[Green box]	TERENURI AGRICOLE ÎN INTRAVILAN (RLU Cap.1, art.2)
[Green box]	CAI DE COMUNICATIE RUTIERA SI AMENAJARI AFERENTE
[Green box]	APPE
[Green box]	DOMENIUL SCHIABIL VOINEASA (PARTII SI AMENAJARI SPECIFICE)
[Green box]	LIMITE SI DENUMIRI UNITATI TERITORIALE DE REFERINTA

ZONE DE PROTECTIE/INTERDICTIE	
[Blue box]	ZONE DE PROTECTIE A OBIECTIVELOR CU VALOARE DE PATRIMONIUL
[Red box]	ZONE PROTEJATE PE BAZA NORMELOR SANITARE (SURSE DE APA, STATII DE TRATARE, ÎNMAGAZINARI, STATII DE EPURARE APE UZATE, PLATFORME DE DEPOZITARE DESEURI, CIMITIRE)
[Red box]	ZONE PROTEJATE FATA DE CONSTRUCTII SI CULOARE TEHNICE
[Red box]	INTERDICTIE TEMPORARA DE CONSTRUIRE PANA LA ÎNȚOCMIREA UNUI P.U.Z. SAU P.U.D.
[Red box]	INTERDICTIE DEFINITIVA DE CONSTRUIRE PANA LA ELIMINAREA RISCULUI
[Red box]	LIMITE SITURI DE IMPORTANTA COMUNITARA (NATURA 2000)
[Red box]	REZERVATII NATURALE CLASIFICATE (ARI NATURALE PROTEJATE)
[Red box]	ZONE DE PROTECTIE A REZERVATIILOR NATURALE

DRUMURI	
[Red line]	DRUM NATIONAL
[Orange line]	DRUM JUDEȚEAN
[Yellow line]	DRUM COMUNAL
[Green line]	DRUMURI NECLASIFICATE/FORESTIERE/NEAMENAJATE
[Green line]	STRAZI ÎN INTRAVILAN
[Green line]	STRAZI PROPUSE PENTRU MODERNIZARE
[Green line]	STRAZI PROPUSE PE TRASEE NOI
[Green line]	TRASEU DE AGREMENT (VARA - CICLOTURISM, TRASURA, HIPISM IARNA-SCHI, SANIE)
[Green line]	TRASEU CALE FERATA FORESTIERA (CFF) - PROPUNERE
[Green line]	PUNCTE OPRIRE CALE FERATA FORESTIERA (CFF) - PROPUNERE



<b>ARHIGRAF</b> SOCIETATE CU RASPUNDERE LIMITATA R.C. 2006/2007 C.U. 102/2006 Bih-Valea - Alina Dancu nr.4, B.P.1, S.C. C. Ag. B.	
DIRECTOR arh.CRISTIAN DINULESCU	PRIMARIA COMUNEI VOINEASA Voineasa, Str. Gh.Duca nr.98 (Județul Valcea)
SEF PROIECT arh.CRISTIAN DINULESCU	PLAN URBANISTIC GENERAL COMUNA VOINEASA - JUDEȚUL VALCEA
PROIECTAT arh.HORIA DINULESCU	REGLEMENTARI URBANISTICE OBARSIA LOTRULUI
BENEFICIAR	PLANSĂ NR. 3/8
DENUMIRE PROIECT	PROIECT NR. 1503 FAZA P.U.G. SCARA 1:5000 DATA 10/2016



PLAN URBANISTIC GENERAL  
Comuna VOINEASA  
Judetul VALCEA  
3 - Reglementari urbanistice.  
Zonificare



LIMITE

	LIMITA INTRAVILANULUI PROPUȘ
	LIMITA TERITORIULUI JUDEȚEAN
	LIMITA TERITORIULUI ADMINISTRATIV AL U.A.T. VOINEASA
	LIMITA ZONEI CENTRALE
	LIMITE ÎNTRE SAȚE
	TERENURI ÎNTABULATE (CARTI FUNCİARE VECHE SI eTerra)

ZONIFICARE FUNCȚIONALĂ

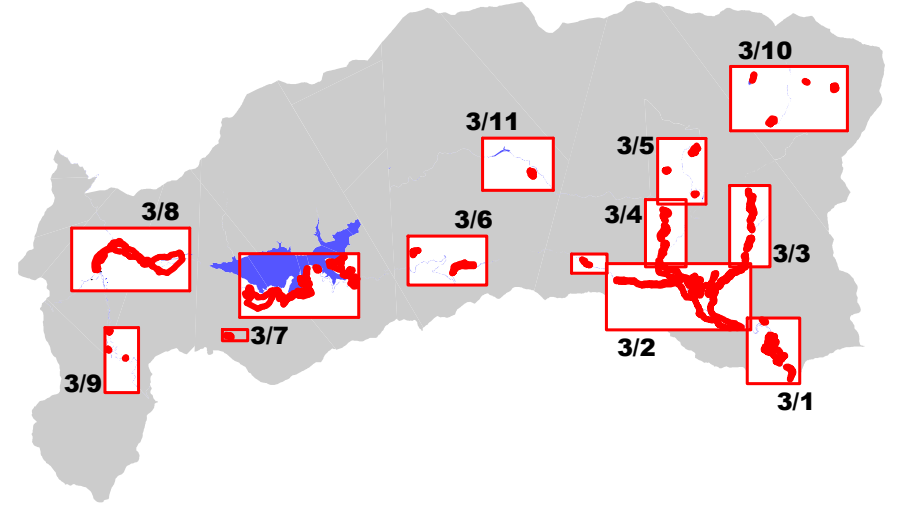
	I - INSTITUTII PUBLICE SI SERVICII
	L1 - LOCUINTE-REGIM DE ÎNĂLȚIME MAX.P+2E, PERMANENTE SAU SEZONIERE, FUNCȚIUNI COMPLEMENTARE LOCUIRII SI DOTARI TURISTICE DE CAPACITATE REDUSĂ
	L2 - LOCUINTE - REGIM DE ÎNĂLȚIME MAX.P+4E, PERMANENTE SAU SEZONIERE, FUNCȚIUNI COMPLEMENTARE LOCUIRII SI DOTARI TURISTICE DE CAPACITATE REDUSĂ
	L3 - LOCUINTE COLECTIVE - REGIM DE ÎNĂLȚIME MAX.P+4E, SITUATE ÎN ANSAMBLURI EXISTENTE
	M1 - ECHIPAMENTE TURISTICE ÎN COMPLEXURI TURISTICE EXISTENTE - REGIM DE ÎNĂLȚIME MAX.P+6
	M2 - ECHIPAMENTE TURISTICE, AMENAJARI SI DOTARI PENTRU TURISM AFERENTE ACESTORA - REGIM DE ÎNĂLȚIME MAX.P+4
	M3 - ECHIPAMENTE TURISTICE AFERENTE DOMENIULUI SCHIABIL - REGIM DE ÎNĂLȚIME MAX.P+2
	M4 - TURISM PASTORAL, AGREMENT, MIC COMERT, SERVICII
	A - UNITATI INDUSTRIALE SI DEPOZITARE
	S - UNITATI AGRO-ZOOTEHNICE (STANE, PASTRAVARII ETC)
	F - ACTIVITATI LEGATE DE CULTE
	V1 - PARCURI, AMENAJARI SPORTIVE SI PENTRU AGREMENT
	V2 - SPAȚII VERZI PT.PROȚECȚIA CURSURILOR DE APA
	V3 - CULOARE DE PROȚECȚIE FAȚA DE ÎNFRASTRUCTURA TEHNICĂ
	V4 - PADURI DE AGREMENT ÎN ÎNTRAVILAN
	G1 - CONSTRUCȚII SI AMENAJARI PT.GOSPODARIE COMUNALA
	G2 - CIMITIRE
	TERENURI AGRICOLE ÎN ÎNTRAVILAN (RLU Cap.1, art.2)
	CAI DE COMUNICATIE RUTIERA SI AMENAJARI AFERENTE
	APE
	DOMENIUL SCHIABIL VOINEASA (PARTII SI AMENAJARI SPECIFICE)
	A1 LIMITE SI DENUMIRI UNITATI TERITORIALE DE REFERINTA

ZONE DE PROȚECȚIE/INTERȚICȚIE

	ZONA DE PROȚECȚIE A OBIECTIVELOR CU VALOARE DE PATRIMONIU
	ZONE PROȚEJATE PE BAZA NORMELOR SANITARE (SURSE DE APA, STATII DE TRATARE, ÎNMAGAZINARI,STATII DE EPURARE APE UZATE, PLATFORME DE DEPOZITARE DESEURI, CIMITIRE)
	ZONE PROȚEJATE FAȚA DE CONSTRUCȚII SI CULOARE TEHNICE
	INTERȚICȚIE TEMPORARA DE CONSTRUIRE PANA LA ÎNȚOCMIREA UNUI P.U.Z. SAU P.U.D.
	INTERȚICȚIE DEFINITIVA DE CONSTRUIRE PANA LA ELIMINAREA RISCULUI
	LIMITE SITURI DE ÎMPORTANTA COMUNITARA (NATURA 2000)
	REZERVATII NATURALE CLASIFICATE (ARII NATURALE PROȚEJATE)
	ZONA DE PROȚECȚIE A REZERVATIILOR NATURALE

DRUMURI

	DRUM NAȚIONAL
	DRUM JUDEȚEAN
	DRUM COMUNAL
	DRUMURI NECLASIFICATE/FORESTIERE/NEAMENAJATE
	STRAZI ÎN ÎNTRAVILAN
	STRAZI PROPUSE PENTRU MODERNIZARE
	STRAZI PROPUSE PE TRASEE NOI
	TRASEU DE AGREMENT (VARA - CICLOTURISM,TRASURA,HIPISM IARNA-SCHI,SANIE)
	TRASEU CALE FERATA FORESTIERA (CFF) - PROPUNERE
	PUNCTE OPRIRE CALE FERATA FORESTIERA (CFF) - PROPUNERE

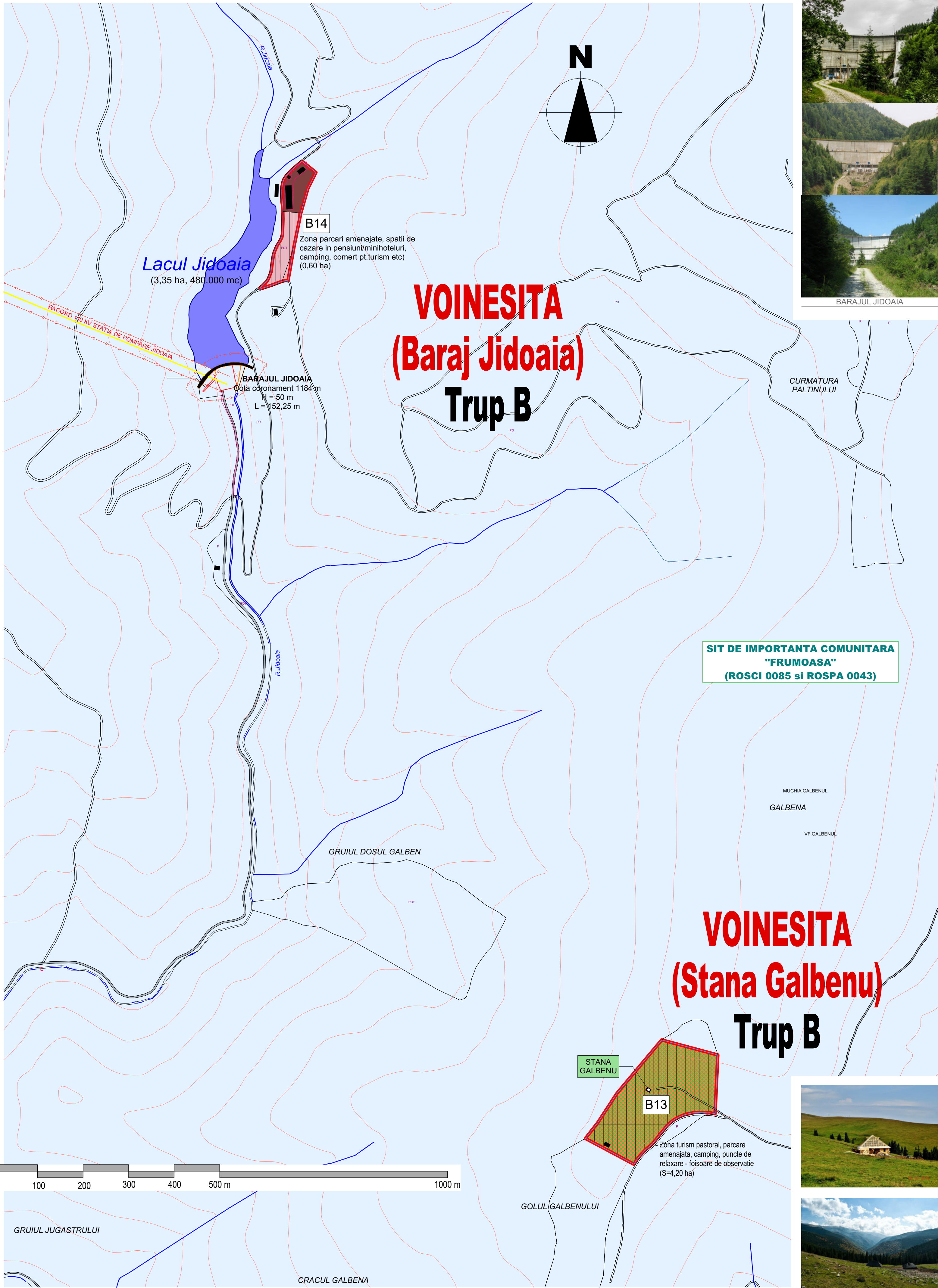


ARHIGRAF

SOCIETATE CU RĂSPUNDERE LIMITATĂ  
R.C. J38/18-2001 C.U.I. RO13670592  
Rm. Valcea - Aleea Doinei nr.4, Bl.P1, Sc.C, Ap.8

DIRECTOR	arh.CRISTIAN DINULESCU
ȘEF PROIECT	arh.CRISTIAN DINULESCU
PROIECTAT	arh.HORIA DINULESCU
BENEFICIAR	Primăria Comunei Voineasa Voineasa, Str.I.Gh.Duca nr.98 (Jud. Valcea)
DENUMIRE PROIECT	PLAN URBANISTIC GENERAL COMUNA VOINEASA - JUDEȚUL VALCEA
DENUMIRE PLANSA	REGLEMENTARI URBANISTICE TRANSALPINA (Stana Stefanu)
PROIECT NR.	1503
FAZA	P.U.G.
SCARA	1:5000
DATA	10/2016
PLANSĂ NR.	3/9





BARAJUL JIDOAIA



STANA GALBENU

PLAN URBANISTIC GENERAL  
Comuna VOINEASA  
Judetul VALCEA  
3 - Reglementari urbanistice.  
Zonificare

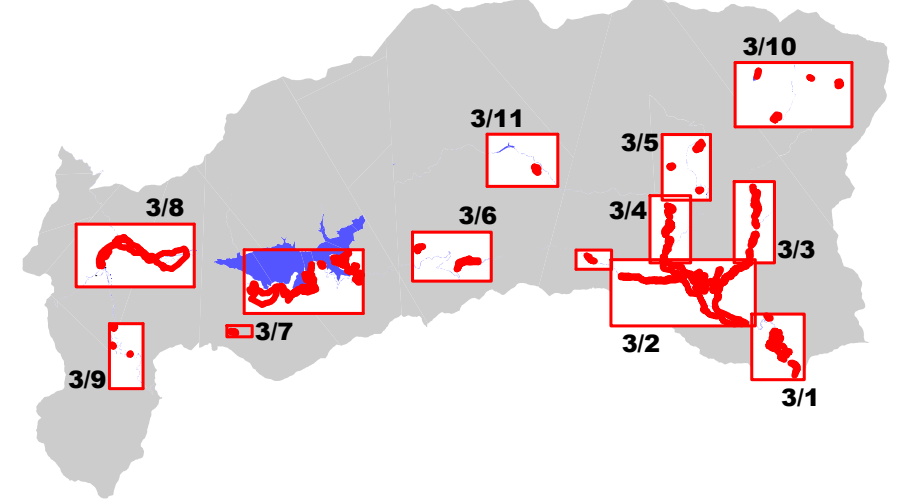


LIMITE	
	LIMITA INTRAVILANULUI PROPUȘ
	LIMITA TERITORIULUI JUDETEAN
	LIMITA TERITORIULUI ADMINISTRATIV AL U.A.T. VOINEASA
	LIMITA ZONEI CENTRALE
	LIMITE INTRE SATE
	TERENURI INTABULATE (CARTI FUNCiare VECI SI eTerra)

ZONIFICARE FUNCTIONALA	
	I - INSTITUTII PUBLICE SI SERVICII
	L1 - LOCUINTE-REGIM DE INALTIME MAX.P+2E, PERMANENTE SAU SEZONIERE, FUNCTIUNI COMPLEMENTARE LOCUIRII SI DOTARI TURISTICE DE CAPACITATE REDUSA
	L2 - LOCUINTE - REGIM DE INALTIME MAX.P+4E, PERMANENTE SAU SEZONIERE, FUNCTIUNI COMPLEMENTARE LOCUIRII SI DOTARI TURISTICE DE CAPACITATE REDUSA
	L3 - LOCUINTE COLECTIVE - REGIM DE INALTIME MAX.P+4E, SITUATE IN ANSAMBLURI EXISTENTE
	M1 - ECHIPAMENTE TURISTICE IN COMPLEXURI TURISTICE EXISTENTE - REGIM DE INALTIME MAX.P+6
	M2 - ECHIPAMENTE TURISTICE, AMENAJARI SI DOTARI PENTRU TURISM AFERENTE ACESTORA - REGIM DE INALTIME MAX.P+4
	M3 - ECHIPAMENTE TURISTICE AFERENTE DOMENIULUI SCHIABIL - REGIM DE INALTIME MAX.P+2
	M4 - TURISM PASTORAL, AGREMENT, MIC COMERT, SERVICII
	A - UNITATI INDUSTRIALE SI DEPOZITARE
	S - UNITATI AGRO-ZOOTEHNICE (STANE, PASTRAVARII ETC)
	F - ACTIVITATI LEGATE DE CULTE
	V1 - PARCURI, AMENAJARI SPORTIVE SI PENTRU AGREMENT
	V2 - SPATII VERZI PT.PROTECTIA CURSURILOR DE APA
	V3 - CULOARE DE PROTECTIE FATA DE INFRASTRUCTURA TEHNICA
	V4 - PADURI DE AGREMENT IN INTRAVILAN
	G1 - CONSTRUCTII SI AMENAJARI PT.GOSPODARIE COMUNALA
	G2 - CIMITIRE
	TERENURI AGRICOLE IN INTRAVILAN (RLU Cap.1, art.2)
	CAI DE COMUNICATIE RUTIERA SI AMENAJARI AFERENTE
	APE
	DOMENIUL SCHIABIL VOINEASA (PARTII SI AMENAJARI SPECIFICE)
	LIMITE SI DENUMIRI UNITATI TERITORIALE DE REFERINTA

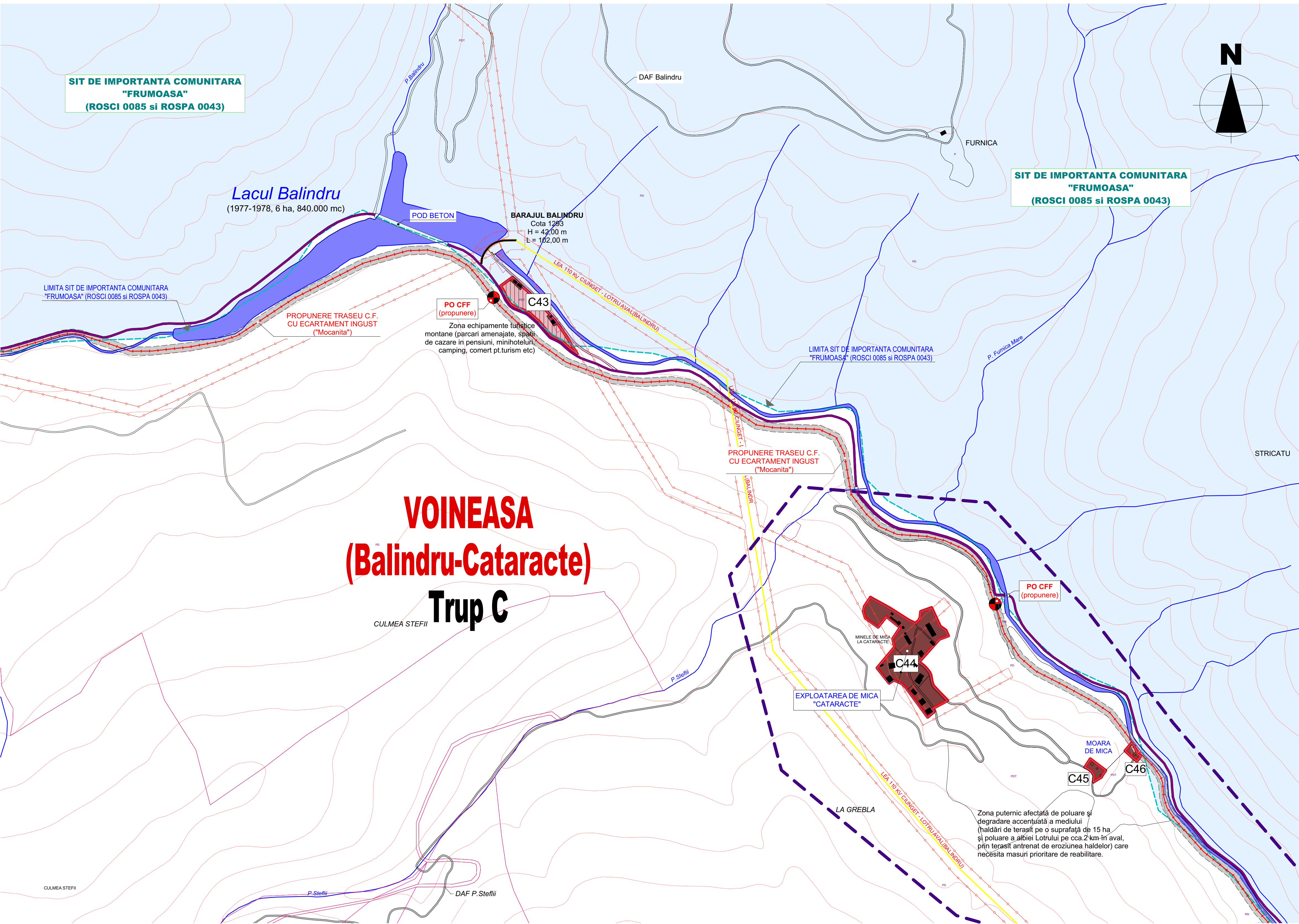
ZONE DE PROTECTIE/INTERDICTIE	
	ZONA DE PROTECTIE A OBIECTIVELOR CU VALOARE DE PATRIMONIU
	ZONE PROTEJATE PE BAZA NORMELOR SANITARE (SURSE DE APA, STATII DE TRATARE, INMAGAZINARI,STATII DE EPURARE APE UZATE, PLATFORME DE DEPOZITARE DESEURI, CIMITIRE)
	ZONE PROTEJATE FATA DE CONSTRUCTII SI CULOARE TEHNICE
	INTERDICTIE TEMPORARA DE CONSTRUIRE PANA LA INTOCMIREA UNUI P.U.Z. SAU P.U.D.
	INTERDICTIE DEFINITIVA DE CONSTRUIRE PANA LA ELIMINAREA RISCULUI
	LIMITE SITURI DE IMPORTANTA COMUNITARA (NATURA 2000)
	REZERVATII NATURALE CLASIFICATE (ARII NATURALE PROTEJATE)
	ZONA DE PROTECTIE A REZERVATIILOR NATURALE

DRUMURI	
	DRUM NATIONAL
	DRUM JUDETEAN
	DRUM COMUNAL
	DRUMURI NECLASIFICATE/FORESTIERE/NEAMENAJATE
	STRAZI IN INTRAVILAN
	STRAZI PROPUSE PENTRU MODERNIZARE
	STRAZI PROPUSE PE TRASEE NOI
	TRASEU DE AGREMENT (VARA - CICLOTURISM,TRASURA,HIPIISM IARNA-SCHI,SANIE)
	TRASEU CALE FERATA FORESTIERA (CFF) - PROPUNERE
	PUNCTE OPRIRE CALE FERATA FORESTIERA (CFF) - PROPUNERE



SOCIETATE CU RASPUNDERE LIMITATA R.C. J38/18-2001 C.U.I. RO13670592 Rm.Valcea - Aleea Doinei nr.4, Bl.P1, Sc.C, Ap.8	
DIRECTOR	arh.CRISTIAN DINULESCU
ŞEF PROIECT	arh.CRISTIAN DINULESCU
PROIECTAT	arh.HORIA DINULESCU
BENEFICIAR	Primaria Comunei Voineasa Voineasa, Str.1 Gh. Duca nr.56 (Judeţ Valcea)
DENUMIRE PROIECT	PLAN URBANISTIC GENERAL COMUNA VOINEASA - JUDEŢUL VALCEA
DENUMIRE PLANSA	REGLEMENTARI URBANISTICE BARAJ JIDOAIA
PROIECT NR. 1503	FAZA P.U.G. SCARA 1:5000 DATA 10/2016
3/10	



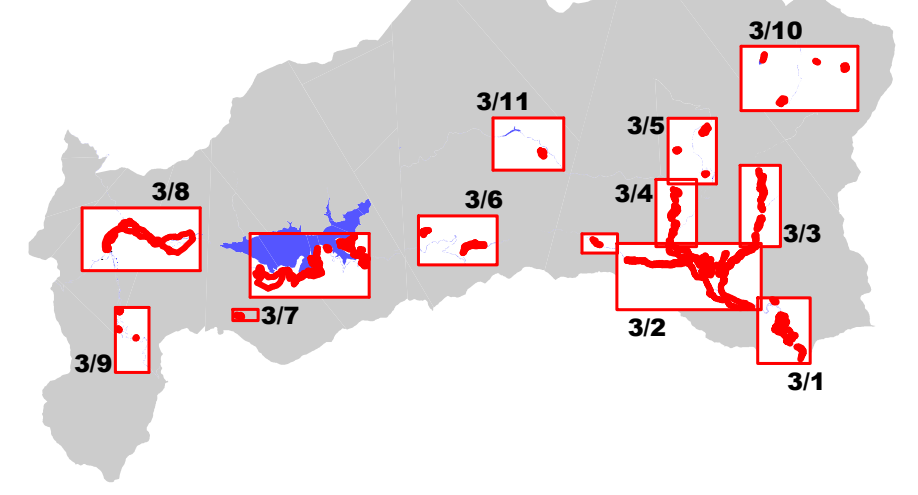


LIMITE	
	LIMITA INTRAVILANULUI PROPUȘ
	LIMITA TERITORIULUI JUDEȚEAN
	LIMITA TERITORIULUI ADMINISTRATIV AL U.A.T. VOINEASA
	LIMITA ZONEI CENTRALE
	LIMITA ÎNTRE SATE
	TERENURI ÎNTABULATE (CARTI FUNCİARE VECİI ȘI eTerra)

ZONIFICARE FUNCİIONALĂ	
	I - INSTITUTII PUBLICE ȘI SERVICII
	L1 - LOCUINTE-REGIM DE ÎNĂLȚIME MAX.P+2E, PERMANENTE ȘAU SEZONIERE, FUNCİUNI COMPLEMENTARE LOCUIRII ȘI DOTĂRI TURISTICE DE CAPACITATE REDUSĂ
	L2 - LOCUINTE - REGIM DE ÎNĂLȚIME MAX.P+4E, PERMANENTE ȘAU SEZONIERE, FUNCİUNI COMPLEMENTARE LOCUIRII ȘI DOTĂRI TURISTICE DE CAPACITATE REDUSĂ
	L3 - LOCUINTE COLECTIVE - REGIM DE ÎNĂLȚIME MAX.P+4E, SITUATE ÎN ANSAMBLURI EXISTENTE
	M1 - ECHIPAMENTE TURISTICE ÎN COMPLEXURI TURISTICE EXISTENTE - REGIM DE ÎNĂLȚIME MAX.P+6
	M2 - ECHIPAMENTE TURISTICE, AMENAJĂRI ȘI DOTĂRI PENTRU TURISM AFERENTE ACESTORA - REGIM DE ÎNĂLȚIME MAX.P+4
	M3 - ECHIPAMENTE TURISTICE AFERENTE DOMENIULUI SCHIABIL - REGIM DE ÎNĂLȚIME MAX.P+2
	M4 - TURISM PASTORAL, AGREMENT, MIC COMERT, SERVICII
	A - UNITĂȚI INDUSTRIALE ȘI DEPOZITARE
	S - UNITĂȚI AGRO-ZOOTEHNICE (STANE, PASTĂRĂRII ETC)
	F - ACTIVITĂȚI LEGATE DE CULȚE
	V1 - PARCURI, AMENAJĂRI SPORTIVE ȘI PENTRU AGREMENT
	V2 - SPAȚII VERZI PT.PROȚECȚIA CURSURILOR DE APA
	V3 - CULOARE DE PROȚECȚIE FATA DE ÎNFRASTRUCTURA TEHNICĂ
	V4 - PADURI DE AGREMENT ÎN INTRAVILAN
	G1 - CONȘTRUCȚII ȘI AMENAJĂRI PT.GOSPODĂRIE COMUNALĂ
	G2 - CIMITIRE
	TERENURI AGRICOLE ÎN INTRAVILAN (RLU Cap.1, art.2)
	CAI DE COMUNICATIE RUTIERĂ ȘI AMENAJĂRI AFERENTE
	APE
	DOMENIUL SCHIABIL VOINEASA (PARTII ȘI AMENAJĂRI SPECIFICE)
	LIMITE ȘI DENUMIRI UNITĂȚI TERITORIALE DE REFERINȚĂ

ZONE DE PROȚECȚIE/INTERȚICȚIE	
	ZONA DE PROȚECȚIE A OBIECTIVELOR CU VALOARE DE PATRIMONIUL
	ZONE PROȚEJATE PE BAZA NORMATELOR SANITARE (SURSE DE APA, STAȚII DE TRATARE, ÎMAGAZINĂRI, STAȚII DE EPURARE APE UZATE, PLATFORME DE DEPOZITARE DEȘEURI, CIMITIRE)
	ZONE PROȚEJATE FATA DE CONȘTRUCȚII ȘI CULOARE TEHNICE
	INTERȚICȚIE TEMPORARĂ DE CONȘTRUIRE PANA LA ÎNȚOCMIREA UNUI P.U.Z. ȘAU P.U.D.
	INTERȚICȚIE DEFİNITIVĂ DE CONȘTRUIRE PANA LA ELIMINAREA RISCULUI
	LIMITE SITUȚII DE ÎMPORTANTĂ COMUNITARĂ (NATURA 2000)
	REZERVATII NATURALE CLASIFİCATE (ARII NATURALE PROȚEJATE)
	ZONA DE PROȚECȚIE A REZERVATILOR NATURALE

DRUMURI	
	DRUM NAȚIONAL
	DRUM JUDEȚEAN
	DRUM COMUNAL
	DRUMURI NECLASIFİCATE/FORESTIERE/NEAMENAJATE
	STRAZI ÎN INTRAVILAN
	STRAZI PROPUȘE PENTRU MODERNIZARE
	STRAZI PROPUȘE PE TRASEE NOI
	TRASEU DE AGREMENT (VARA - CICLOTURISM, TRASURĂ, HIPISM IARNA-SCHI, SANIE)
	TRASEU CALE FERATĂ FORESTIERĂ (CFF) - PROPUNERE
	PUNCTE OPRIRE CALE FERATĂ FORESTIERĂ (CFF) - PROPUNERE



**ARHIGRAF**  
SOCIETATE CU RĂSPUNDERE LIMITATĂ  
R.C. 23818/2001 C.U.I. RO1387055  
Rm. Valcea - Aldea Cămin nr.4, B.P.1, S.C.2, Ap.8

DIRECTOR arh. CRISTIAN DINULESCU  
ȘEF PROIECT arh. CRISTIAN DINULESCU  
PROIECTAT arh. HORIA DINULESCU

BENEFICIAR Primăria Comunei Voineasa  
Voineasa, Str.1.Gh. Duca nr.98 (Județ Valcea)

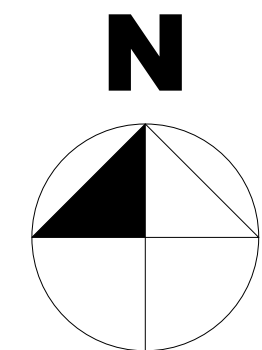
DENUMIRE PROIECT PLAN URBANISTIC GENERAL  
COMUNA VOINEASA - JUDEȚUL VALCEA

DENUMIRE PLANȘA REGLEMENTĂRI URBANISTICE  
BALINDRU-CATARACTE

PLANȘA NR. 3/11

PROIECT NR. 1503 FAZA P.U.G. SCARA 1:5000 DATA 10/2016





VALEA MACESULUI  
(Sat component)  
Trup A

LIMITE

	LIMITA INTRAVILANULUI PROPOS
	LIMITA INTRAVILANULUI EXISTENT
	LIMITA TERITORIULUI JUDETEAN
	LIMITA TERITORIULUI ADMINISTRATIV AL U.A.T. VOINEASA
	LIMITA ZONEI CENTRALE
	LIMITE INTRE SATE

ALIMENTARE CU APA

EXISTENT	PROPOS	
		CAPTARI DE APA DE SUPRAFATA SAU IZVOARE
		CAPTARI DE APA SUBTERANA
		CONDUCTA DE ADUCTIUNE
		GOSPODARIE DE APA
		REZERVOR DE INMAGAZINARE A APEI POTABILE
		STATIE DE POMPARE A APEI POTABILE
		RETEA MAJORA DE DISTRIBUTIE A APEI POTABILE
		RETEA DE DISTRIBUTIE A APEI PROPUA PENTRU MODERNIZARE

CANALIZARE

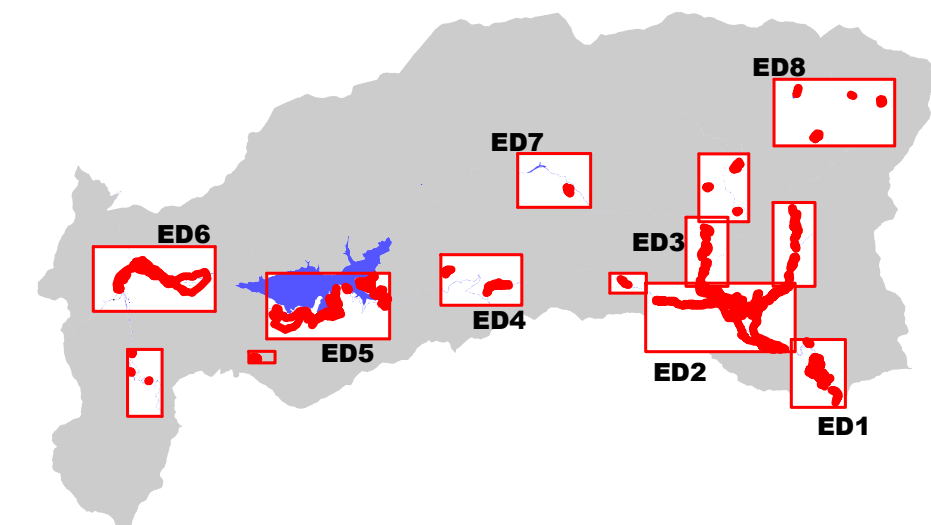
		RETEA MAJORA DE CANALIZARE
		STATIE DE POMPARE A APEI UZATE
		STATIE DE EPURARE A APEI UZATE

ALIMENTARE CU ENERGIE ELECTRICA

EXISTENT	PROPOS	
		- RETELE DE DISTRIBUTIE (IT,MT) -
		LINIE ELECTRICA AERIANA 110 KV
		LINIE ELECTRICA AERIANA 20 KV
		LINIE ELECTRICA SUBTERANA 20 KV
		- POSTURI DE TRANSFORMARE MT/IJT -
		IN CABINA DE ZIDARIE
		AERIAN

TELECOMUNICATII

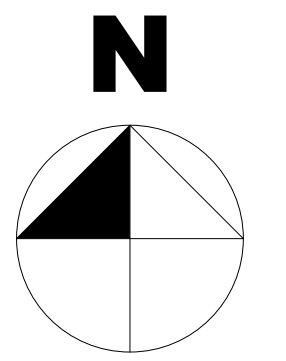
		RETEA FIBRA OPTICA SI CABLU COAXIAL
		AMPLIFICATOR SEMNAL





























DIRECTOR arh.CRISTIAN DINULESCU  
SEF PROIECT arh.CRISTIAN DINULESCU  
PROIECTAT arh.CRISTIAN DINULESCU

BENEFICIAR	Primaria Comunei Voineasa Voineasa, Str.1.Gh.Duca nr.98 (Jud.Valcea)	
DENUMIRE PROIECT	PLAN URBANISTIC GENERAL COMUNA VOINEASA - JUDETL VALCEA	
DENUMIRE PLANS	REGLEMENTARI URBANISTICE EDILITARE (APA,CANAL,RETELE ELECTRICE) VALEA MACESULUI	PLANS NR.
PROIECT NR. 1503	FAZA P.U.G. SCARA 1:5000 DATA 10/2016	ED1





ALIMENTARE CU APA		
EXISTENT	PROPOUS	
		CAPTARI DE APA DE SUPRAFATA SAU IZVOARE
		CAPTARI DE APA SUBTERANA
		CONDUCTA DE ADUCTIUNE
		GOSPODARIE DE APA
		REZERVOR DE INIMAGAZARE A APEI POTABILE
		STATIE DE POMPARE A APEI POTABILE
		RETEA MAJORA DE DISTRIBUTIE A APEI POTABILE
		RETEA DE DISTRIBUTIE A APEI PROPUZA PENTRU MOZFAICARE

ALIMENTARE CU ENERGIE ELECTRICA		
EXISTENT	PROPUIS	
		- REȚELE DE DISTRIBUȚIE (IT, MT) -
		LINEIE ELECTRICE AERIANE 110 KV
		LINEIE ELECTRICE AERIANE 20 KV
		LINEIE ELECTRICE SUBTERANE 20 KV
		- POSTURI DE TRANSFORMARE MT/IT -
		IN CABINA DE ZIDARIE
		AERIAN



PROPUNERE TRASEU C.F.  
CU ECARTAMENT INGUST  
("Mocanita")

Drum forestier

LUNCA CU  
PADUREA

PASTRAVARIE

MUCHEA FRUNTILOR

Drum strategic

LA POIANA

VOINEASA  
(Capra Foi) Trup C

P.Vrabiei

R.Lotru

V.Pietri

PENSIUNEA  
"PIATRA LOTRULUI"

MUCHIA  
SASCIOARELOR

LUNCA MARE

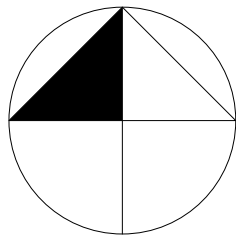
DISTRICTUL DE  
DRUMURI VOINEASA

PENSIUNEA  
"LA MONTANA"

PLAN URBANISTIC GENERAL  
Comuna VOINEASA  
Judetul VALCEA  
4 - Reglementari urbanistice  
RETELE EDILITARE (A.C.+ELECTRICE)



N



LIMITE

	LIMITA INTRAVILANULUI PROPOS
	LIMITA INTRAVILANULUI EXISTENT
	LIMITA TERITORIULUI JUDETEAN
	LIMITA TERITORIULUI ADMINISTRATIV AL U.A.T. VOINEASA
	LIMITA ZONEI CENTRALE
	LIMITE INTRE SATE

ALIMENTARE CU APA

EXISTENT	PROPOS	
		CAPTARI DE APA DE SUPRAFATA SAU IZVOARE
		CAPTARI DE APA SUBTERANA
		CONDUCTA DE ADUCTIUNE
		GOSPODARIE DE APA
		REZERVOR DE INMAGAZINARE A APEI POTABILE
		STATIE DE POMPARE A APEI POTABILE
		RETEA MAJORA DE DISTRIBUTIE A APEI POTABILE
		RETEA DE DISTRIBUTIE A APEI PROPUA PENTRU MODERNIZARE

CANALIZARE

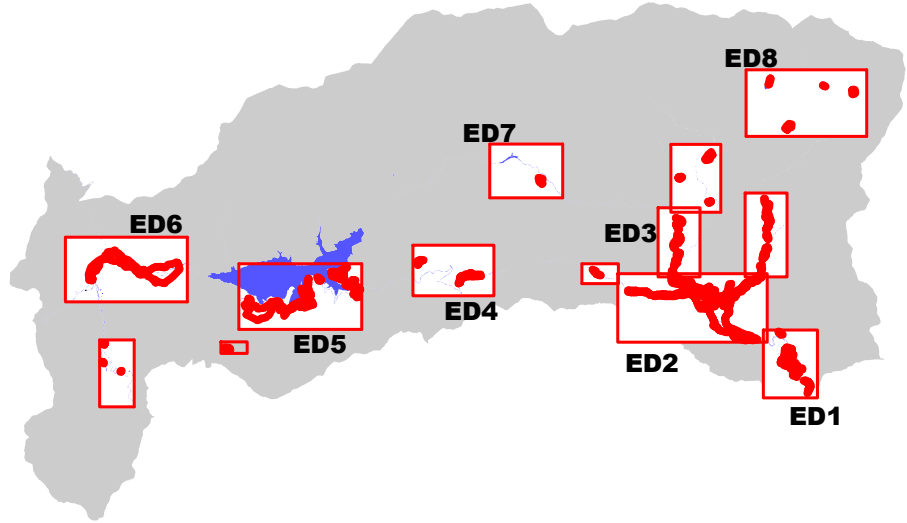
		RETEA MAJORA DE CANALIZARE
		STATIE DE POMPARE A APEI UZATE
		STATIE DE EPURARE A APEI UZATE

ALIMENTARE CU ENERGIE ELECTRICA

EXISTENT	PROPOS	
- RETELE DE DISTRIBUTIE (IT,MT) -		
		LINIE ELECTRICA AERIANA 110 KV
		LINIE ELECTRICA AERIANA 20 KV
		LINIE ELECTRICA SUBTERANA 20 KV
- POSTURI DE TRANSFORMARE MT/JT -		
		IN CABINA DE ZIDARIE
		AERIAN

TELECOMUNICATII

		RETEA FIBRA OPTICA SI CABLU COAXIAL
		AMPLIFICATOR SEMNAL



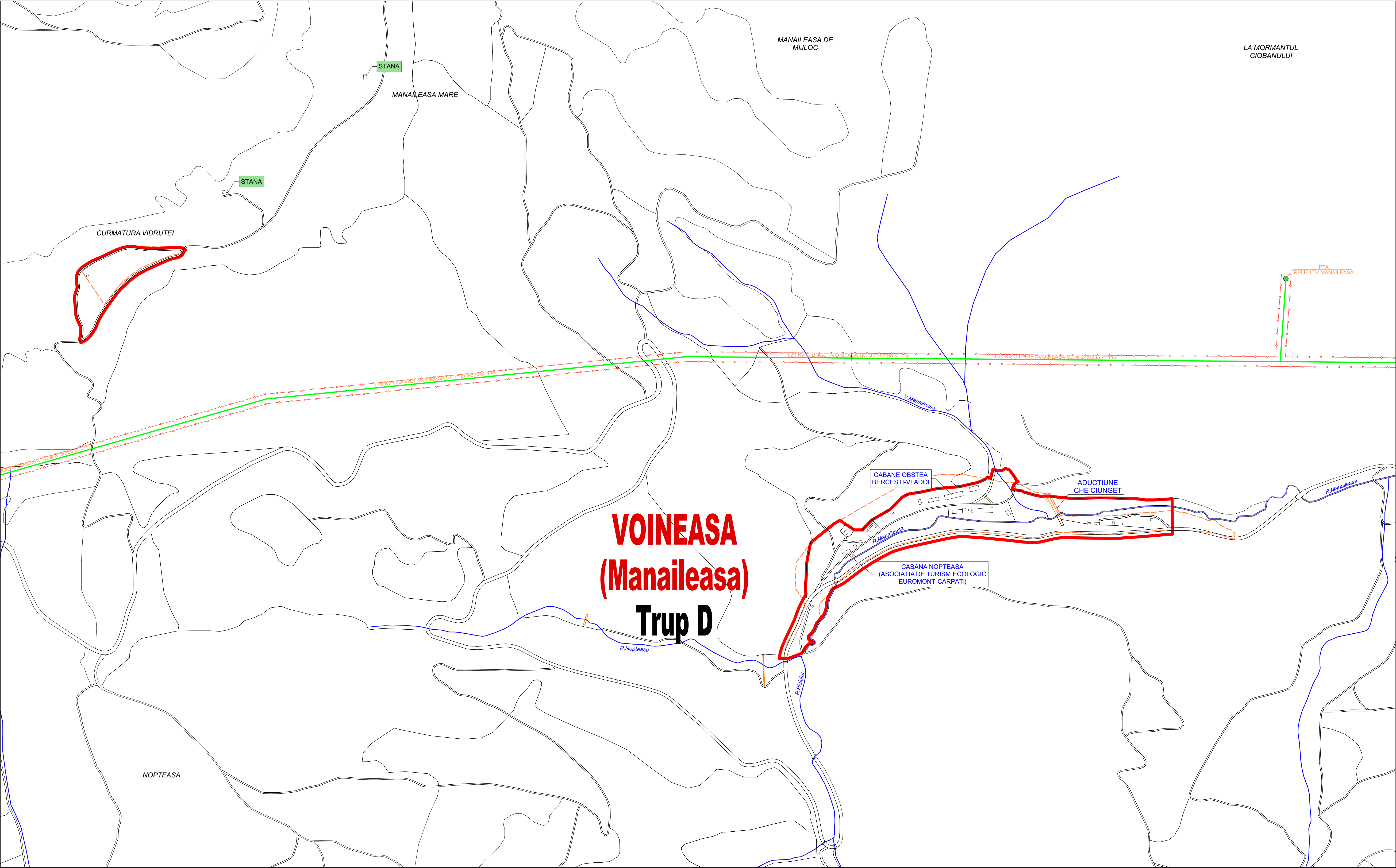
ARHIGRAF

SOCIETATE CU RASPUNDERE LIMITATA  
R.C. J38/18-2001 C.U.I. RO13670592  
Rm. Valcea - Aleea Doinei nr.4, Bl.P1, Sc.C, Ap.8












DIRECTOR arh.CRISTIAN DINULESCU  
ŞEF PROIECT arh.CRISTIAN DINULESCU  
PROIECTAT arh.CRISTIAN DINULESCU

BENEFICIAR	Primaria Comunei Voineasa Voineasa, Str.1.Gh.Duca nr.98 (Jud. Valcea)	
DENUMIRE PROIECT	PLAN URBANISTIC GENERAL COMUNA VOINEASA - JUDETEL VALCEA	
DENUMIRE PLANSA	REGLEMENTARI URBANISTICE EDILITARE (APA,CANAL,RETELE ELECTRICE) CAPRA FOII	PLANSA NR. ED3
PROIECT NR.	1503	FAZA P.U.G. SCARA 1:5000 DATA 10/2016















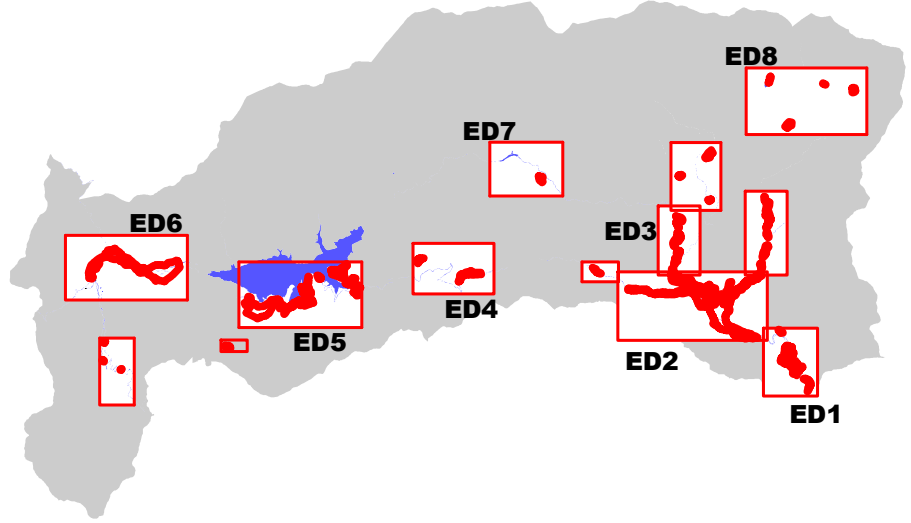
LIMITE	
	LIMITA INTRAVILANULUI PROPUȘ
	LIMITA INTRAVILANULUI EXISTENT
	LIMITA TERITORIULUI JUDEȚEAN
	LIMITA TERITORIULUI ADMINISTRATIV AL U.A.T. VOINEASA
	LIMITA ZONEI CENTRALE
	LIMITE ÎNȚRE SATE

ALIMENTARE CU APA		
EXISTENT	PROPUȘ	
		CAPTARI DE APA DE SUPRAFATA SAU IZVOARE
		CAPTARI DE APA SUBTERANA
		CONDUCTA DE ADUCTIUNE
		GOSPODARIE DE APA
		REZERVOR DE ÎMGAZINARE A APEI POTABILE
		STATIE DE POMPARE A APEI POTABILE
		RETEA MAJORA DE DISTRIBUTIE A APEI POTABILE
		RETEA DE DISTRIBUTIE A APEI PROPUȘA PENTRU MODERNIZARE

CANALIZARE		
		RETEA MAJORA DE CANALIZARE
		STATIE DE POMPARE A APEI UZATE
		STATIE DE EPURARE A APEI UZATE

ALIMENTARE CU ENERGIE ELECTRICA		
EXISTENT	PROPUȘ	
		- REȚELE DE DISTRIBUTIE (IT, MT) -
		LINIE ELECTRICA AERIANA 110 KV
		LINIE ELECTRICA AERIANA 20 KV
		LINIE ELECTRICA SUBTERANA 20 KV
		- POSTURI DE TRANSFORMARE MT/IJT -
		IN CABINA DE ZIDARIE
		AERIAN

TELECOMUNICATII		
		RETEA FIBRA OPTICA SI CABLU COAXIAL
▶		AMPLIFICATOR SEMNAL





ARHIGRAF

SOCIETATE CU RASPUNDERE LIMITATA

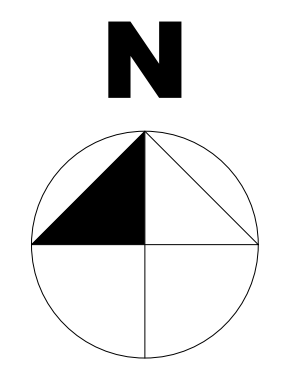
R.C. 1818/2001 C.U.I. RO380592

Rm. Valcea - Albea Dornei nr. 4, B.P.I., S.C., Ap. 8

DIRECTOR	arh. CRISTIAN DINULESCU
ȘEF PROIECT	arh. CRISTIAN DINULESCU
PROIECTAT	arh. CRISTIAN DINULESCU

BENEFICIAR	Primăria Comunei Voineasa
DENUMIRE PROIECT	PLAN URBANISTIC GENERAL
DENUMIRE PLANȘA	COMUNA VOINEASA - JUDEȚUL VALCEA
	REGLEMENTARI URBANISTICE
	EDILITARE (APA, CANAL, REȚELE ELECTRICE)
	MANAILEASA
PROIECT NR.	1503
FAZA	P.U.G.
SCARA	1:5000
DATA	10/2016

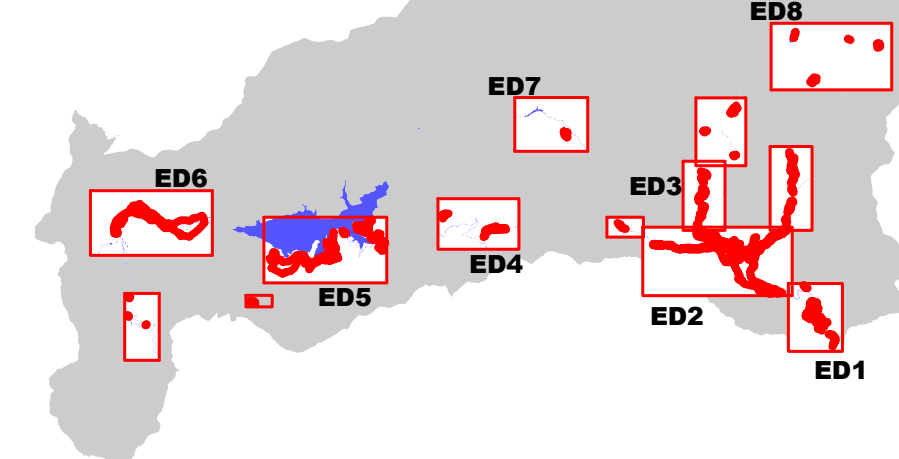




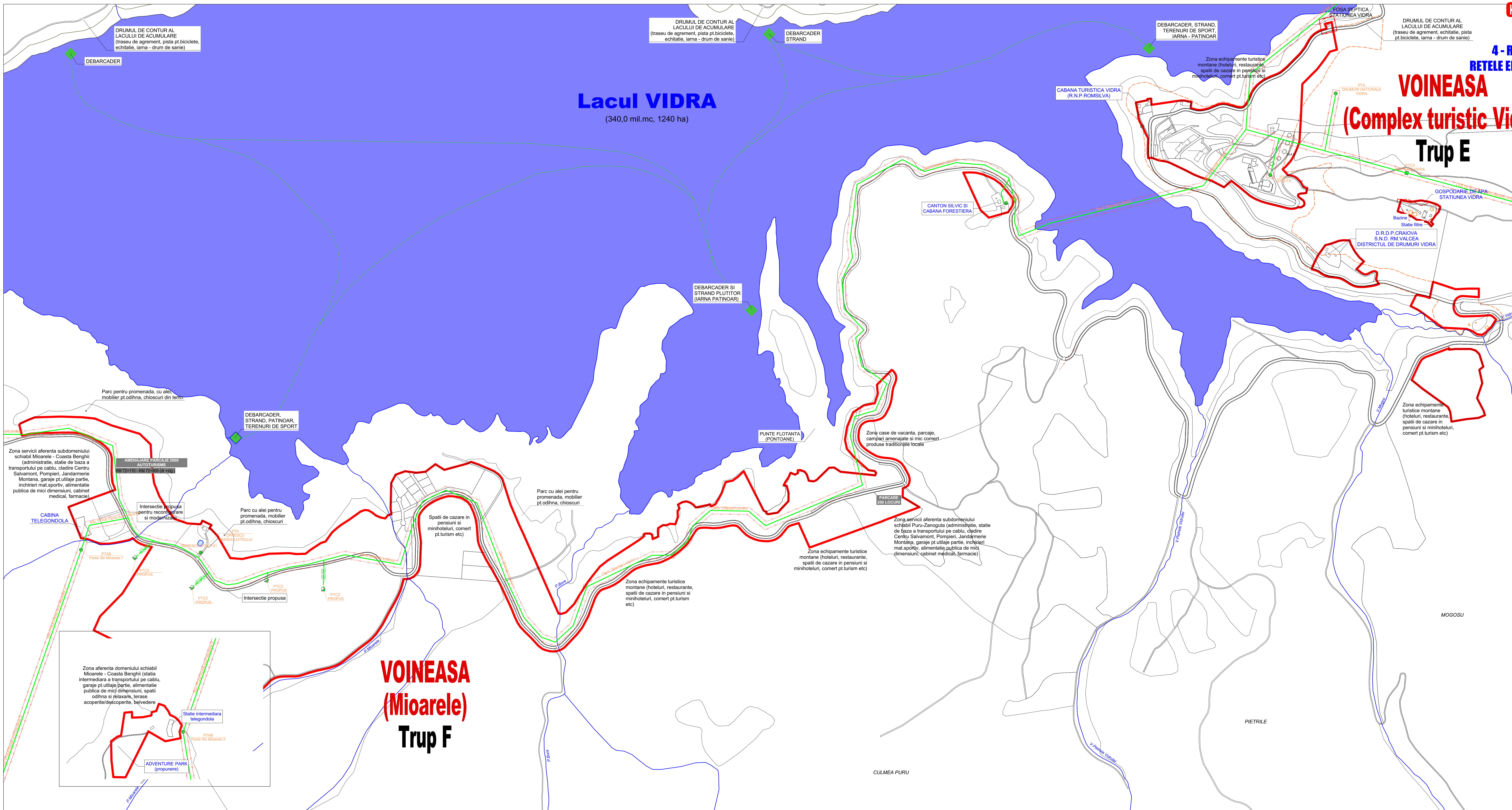
### ALIMENTARE CU APA

### CANALIZARE

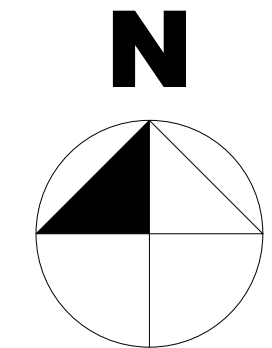
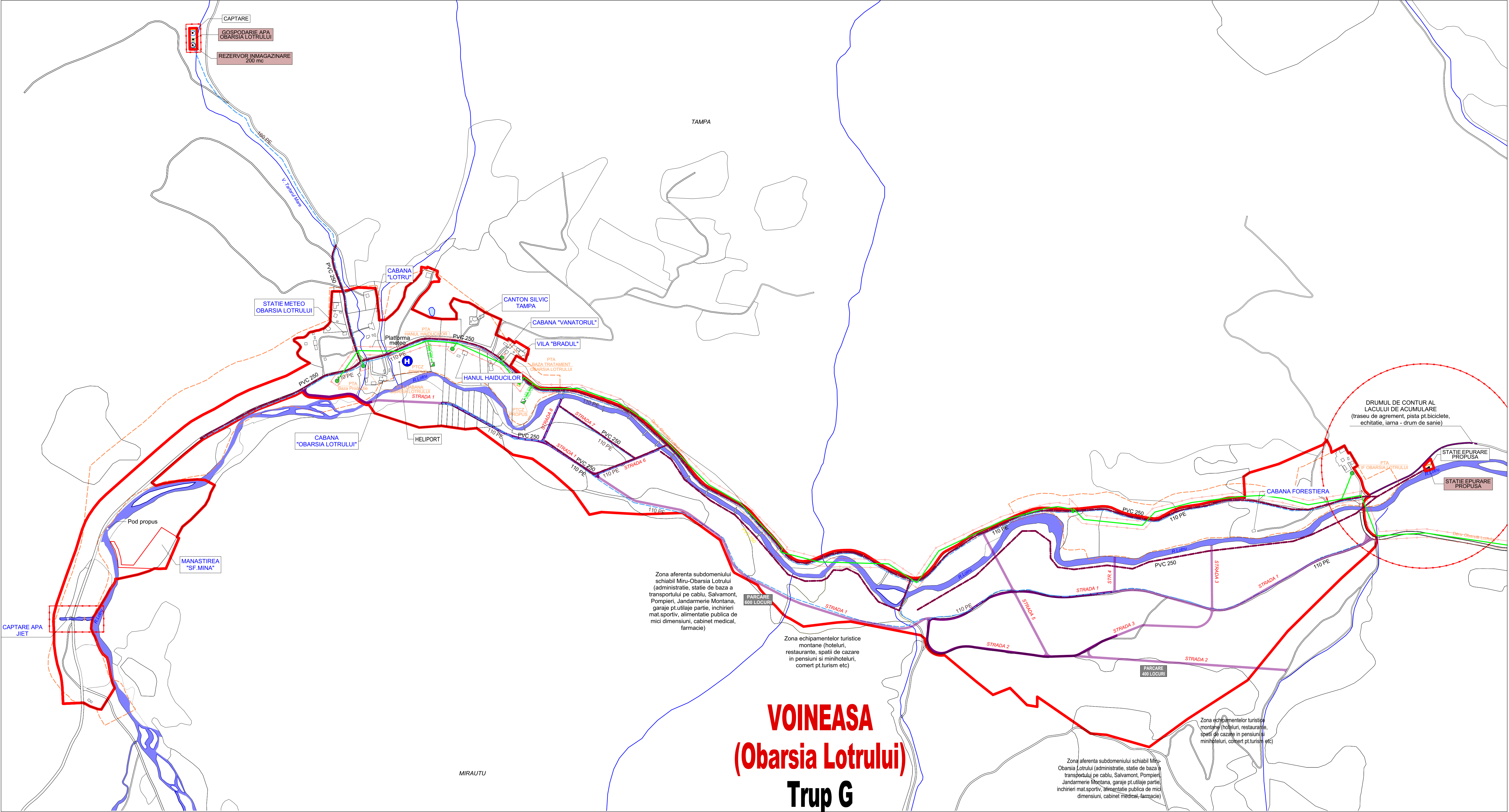
## ALIMENTARE CU ENERGIE ELECTRICE

TELECOMUNICATII

BENEFICIAR	Primaria Comunei Voineasa Voineasa, Str. 1 Gh. Duca nr 98 (Jud. Valcea)	
DENUMIRE PROIECT	PLAN URBANISTIC GENERAL COMUNA VOINEASA - JUDEUTUL VALCEA	
DENUMIRE PLANSA	REGLEMENTARI URBANISTICE EDITARE (APA,CANAL,RETELE ELECTRICE) VIDRA	PLANSA ED







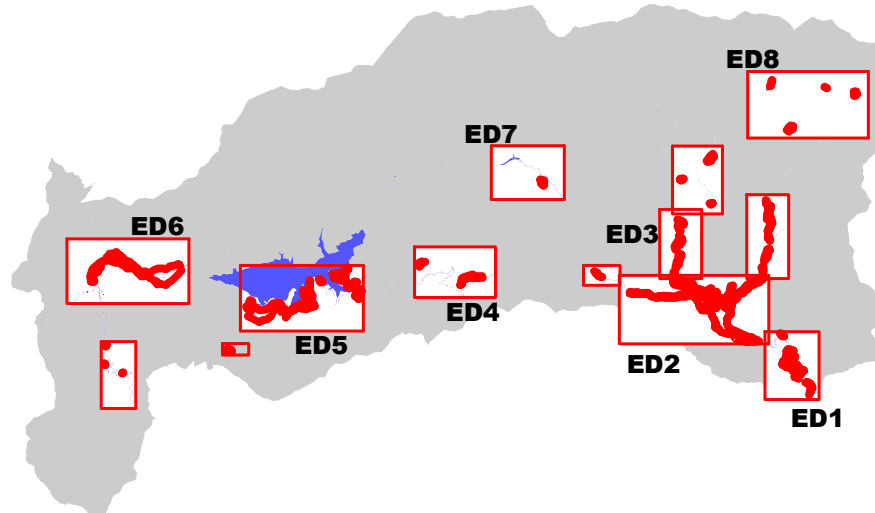
LIMITE	
	LIMITA INTRAVILANULUI PROPOS
	LIMITA INTRAVILANULUI EXISTENT
	LIMITA TERITORIULUI JUDETEAN
	LIMITA TERITORIULUI ADMINISTRATIV AL U.A.T. VOINEASA
	LIMITA ZONEI CENTRALE
	LIMITE INTRE SATE

ALIMENTARE CU APA	
	EXISTENT
	PROPOS
	CAPTARI DE APA DE SUPRAFATA SAU IZVOARE
	CAPTARI DE APA SUBTERANA
	CONDUCTA DE ADUCTIUNE
	GOSPODARIE DE APA
	REZERVOR DE INMAGAZINARE A APEI POTABILE
	STATIE DE POMPARE A APEI POTABILE
	RETEA MAJORA DE DISTRIBUTIE A APEI POTABILE
	RETEA DE DISTRIBUTIE A APEI PROPUA PENTRU MODERNIZARE

CANALIZARE	
	EXISTENT
	PROPOS
	RETEA MAJORA DE CANALIZARE
	STATIE DE POMPARE A APEI UZATE
	STATIE DE EPURARE A APEI UZATE

ALIMENTARE CU ENERGIE ELECTRICA	
	EXISTENT
	PROPOS
	- RELETE DE DISTRIBUTIE (IT,MT) -
	LINIE ELECTRICA AERIANA 110 KV
	LINIE ELECTRICA AERIANA 20 KV
	LINIE ELECTRICA SUBTERANA 20 KV
	- POSTURI DE TRANSFORMARE MT/JT -
	IN CABINA DE ZIDARIE
	AERIAN

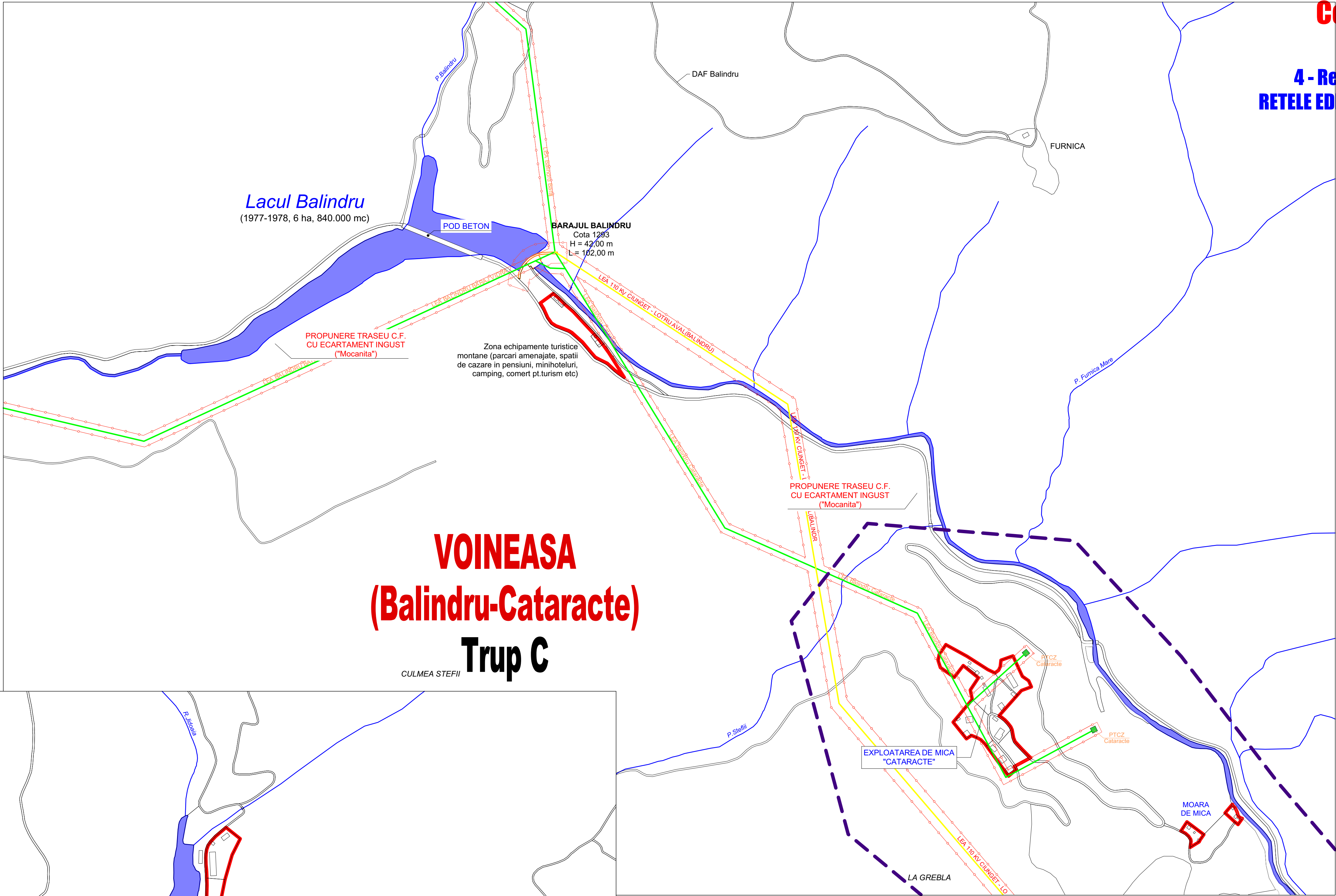
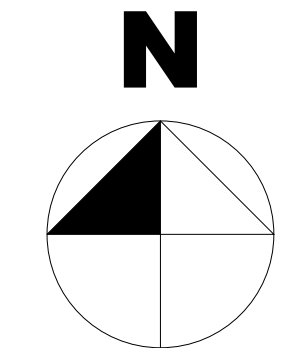
TELECOMUNICATII	
	EXISTENT
	PROPOS
	RETEA FIBRA OPTICA SI CABLU COAXIAL
	AMPLIFICATOR SEMNAL



**ARHIGRAF**  
SOCIETATE CU RASPUNDERE LIMITATA  
R.C. 30676/2001 C.U. 10/2017/1000  
Rm. Valcea - Aleea Otiliei nr.4, B.P.1, S.C., Ap.3

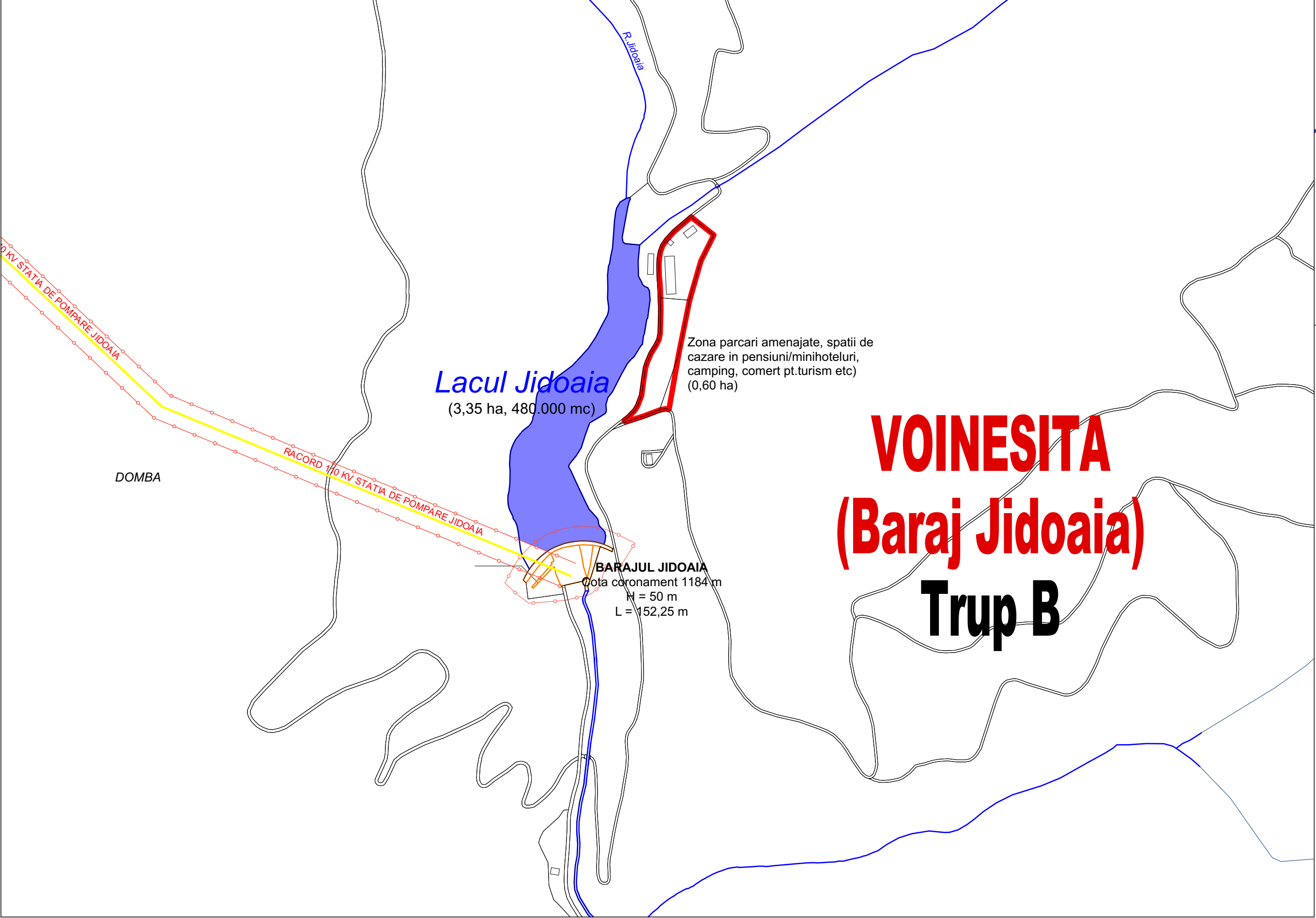
DIRECTOR	arh. CRISTIAN DINULESCU
SEF PROIECT	arh. CRISTIAN DINULESCU
PROIECTAT	arh. CRISTIAN DINULESCU
BENEFICIAR	Primaria Comunei Voineasa Voineasa, Str. 1 Gh. Ducas nr. 68 (Jud. Valcea)
DENUMIRE PROIECT	PLAN URBANISTIC GENERAL COMUNA VOINEASA - JUDETUL VALCEA
DENUMIRE PLANSA	REGLEMENTARI URBANISTICE EDILITARE (APA,CANAL,RETELE ELECTRICE) OBARSIA LOTRULUI
PROIECT NR.	1503
FAZA	P.U.G.
SCARA	1:5000
DATA	10/2016





**VOINEASA**  
**(Balindru-Cataracte)**  
**Trup C**

CULMEA STEFII



**VOINESITA**  
**(Baraj Jidoaia)**  
**Trup B**

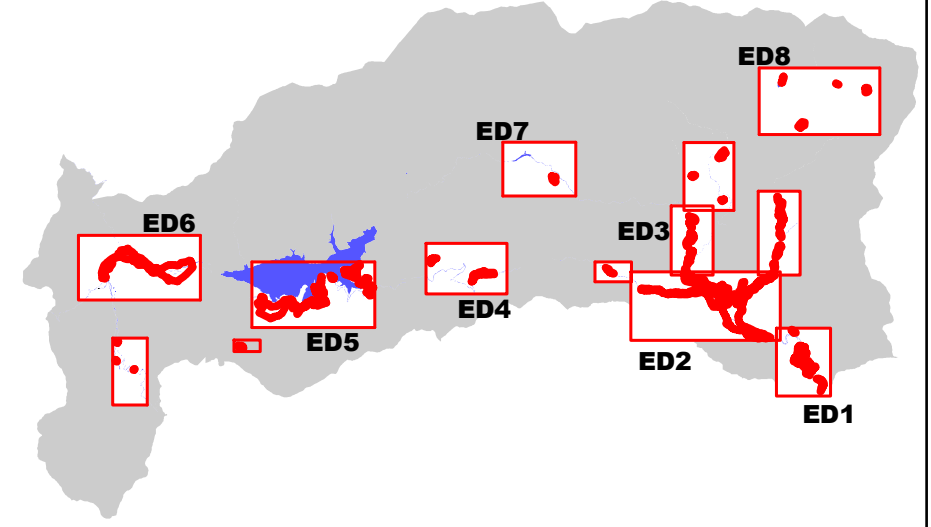
LIMITE	
	LIMITA INTRAVILANULUI PROPUIS
	LIMITA INTRAVILANULUI EXISTENT
	LIMITA TERITORIULUI JUDETEAN
	LIMITA TERITORIULUI ADMINISTRATIV AL U.A.T. VOINEASA
	LIMITA ZONEI CENTRALE
	LIMITE INTRE SATE

ALIMENTARE CU APA	
EXISTENT	PROPUIS
	CAPTARI DE APA DE SUPRAFATA SAU IZVOARE
	CAPTARI DE APA SUBTERANA
	CONDUCTA DE ADUCTIUNE
	GOSPODARIE DE APA
	REZERVOR DE INMAGAZINARE A APEI POTABILE
	STATIE DE POMPARE A APEI POTABILE
	RETEA MAJORA DE DISTRIBUTIE A APEI POTABILE
	RETEA DE DISTRIBUTIE A APEI PROPUISA PENTRU MODERNIZARE

CANALIZARE	
	RETEA MAJORA DE CANALIZARE
	STATIE DE POMPARE A APEI UZATE
	STATIE DE EPURARE A APEI UZATE

ALIMENTARE CU ENERGIE ELECTRICA	
EXISTENT	PROPUIS
	- RELETE DE DISTRIBUTIE (IT, MT) -
	LINIE ELECTRICA AERIANA 110 KV
	LINIE ELECTRICA AERIANA 20 KV
	LINIE ELECTRICA SUBTERANA 20 KV
	- POSTURI DE TRANSFORMARE MT/IJT -
	IN CABINA DE ZIDARIE
	AERIAN

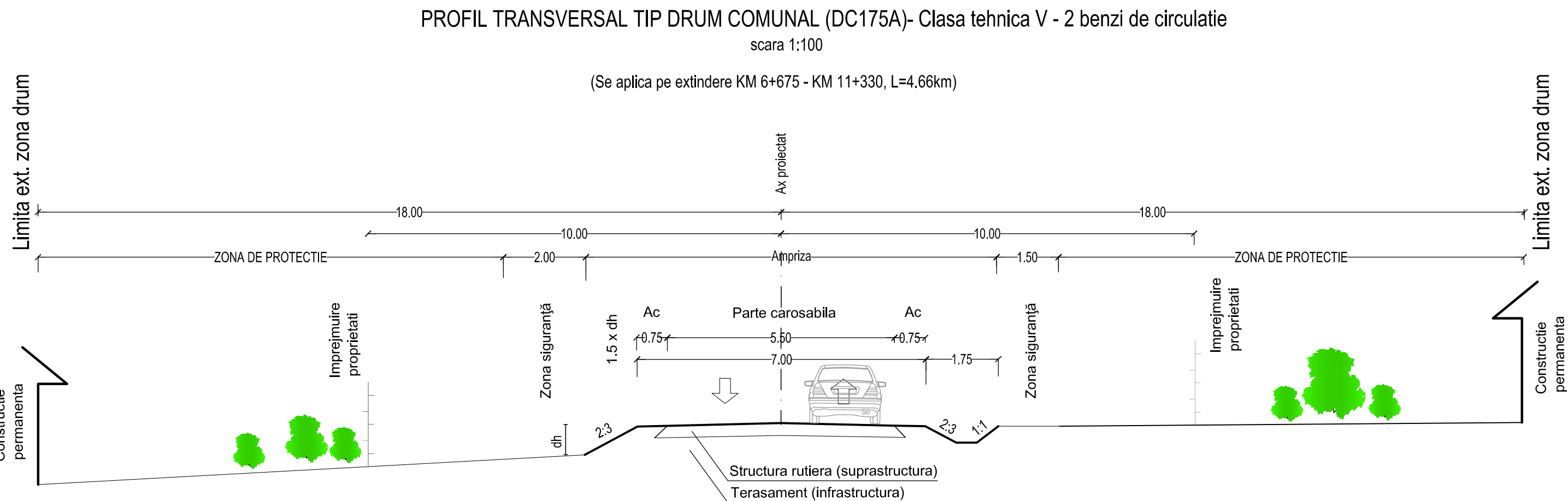
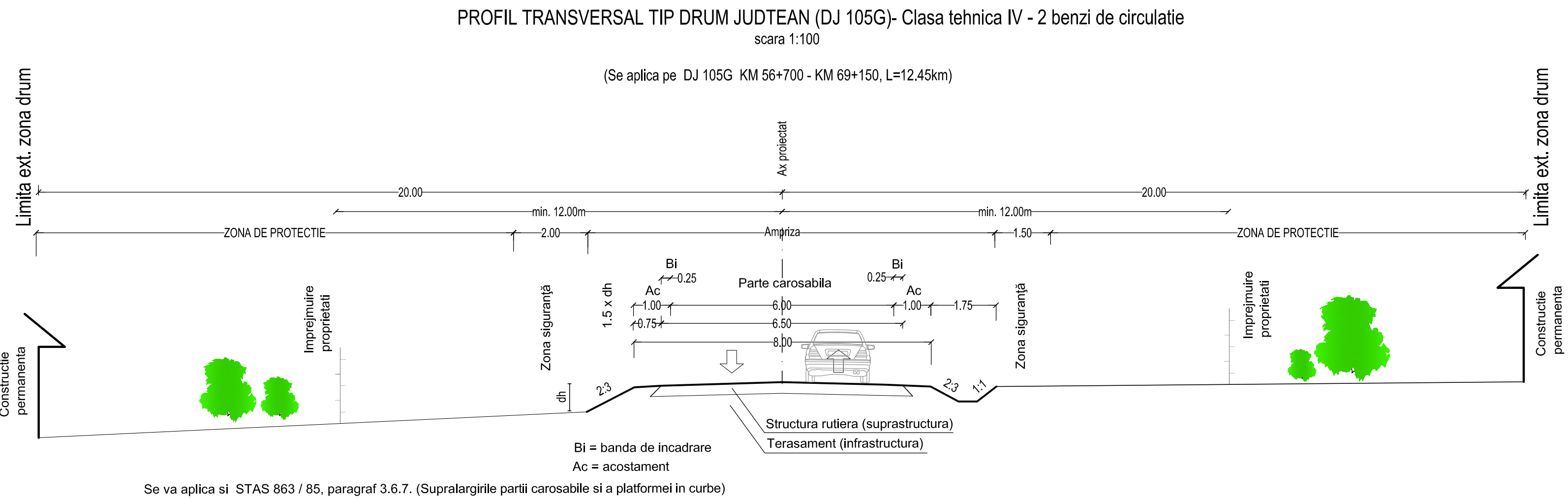
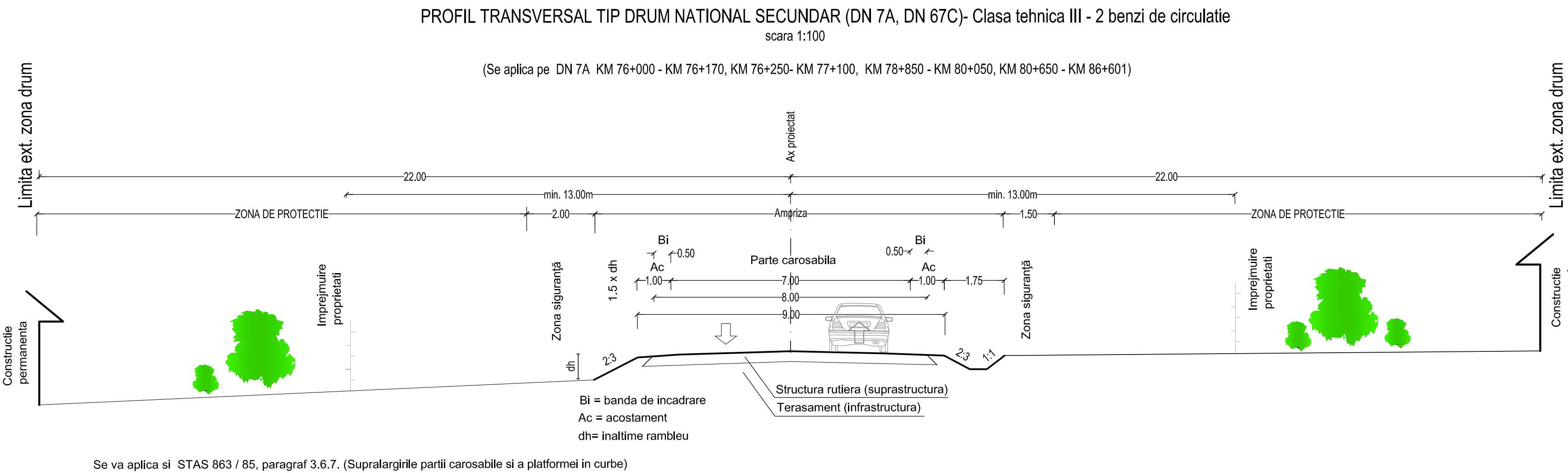

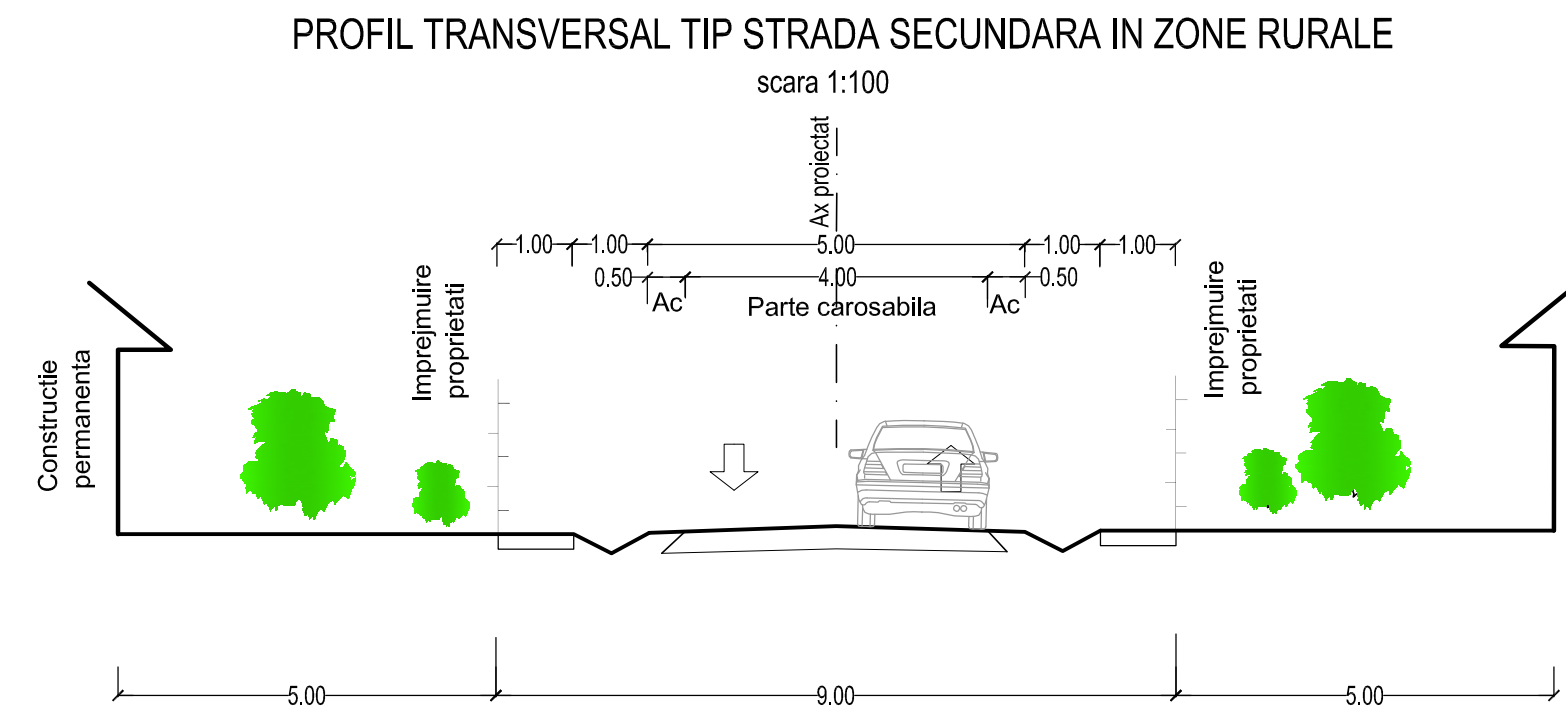
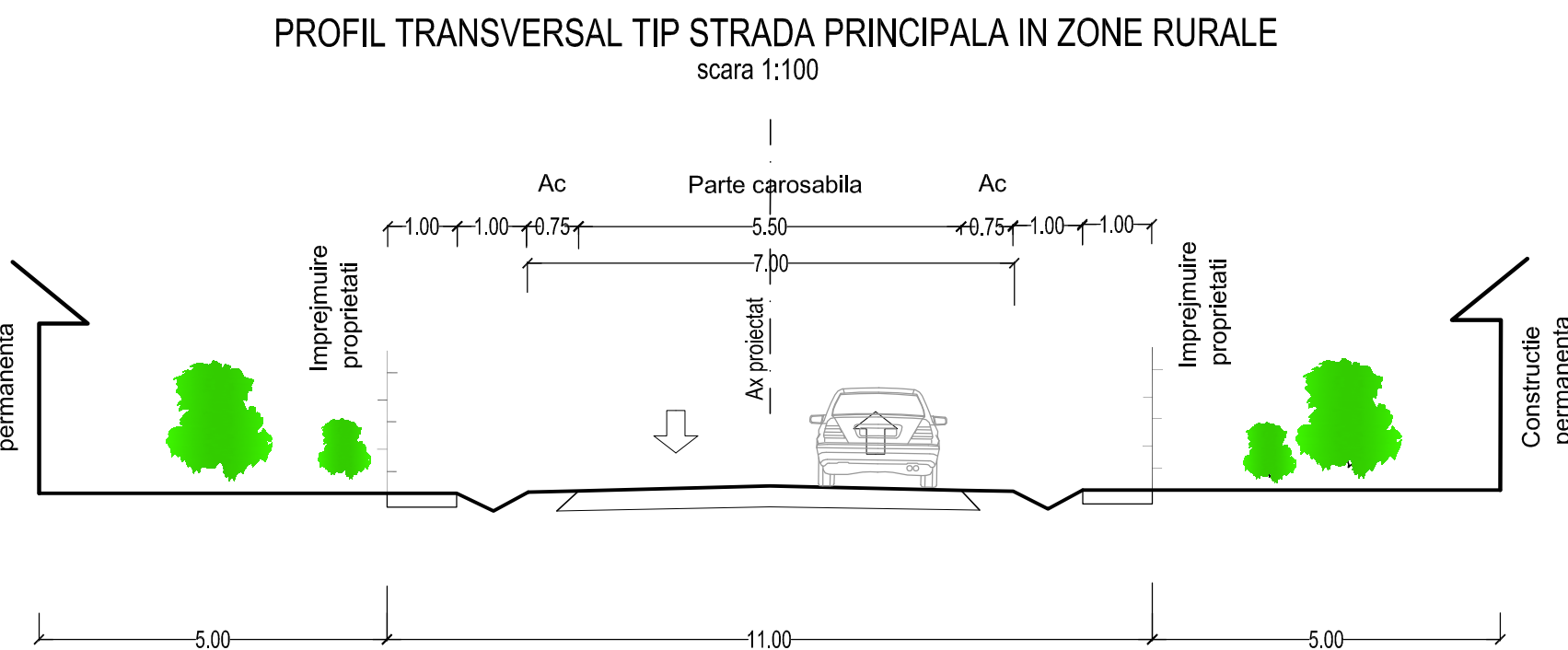
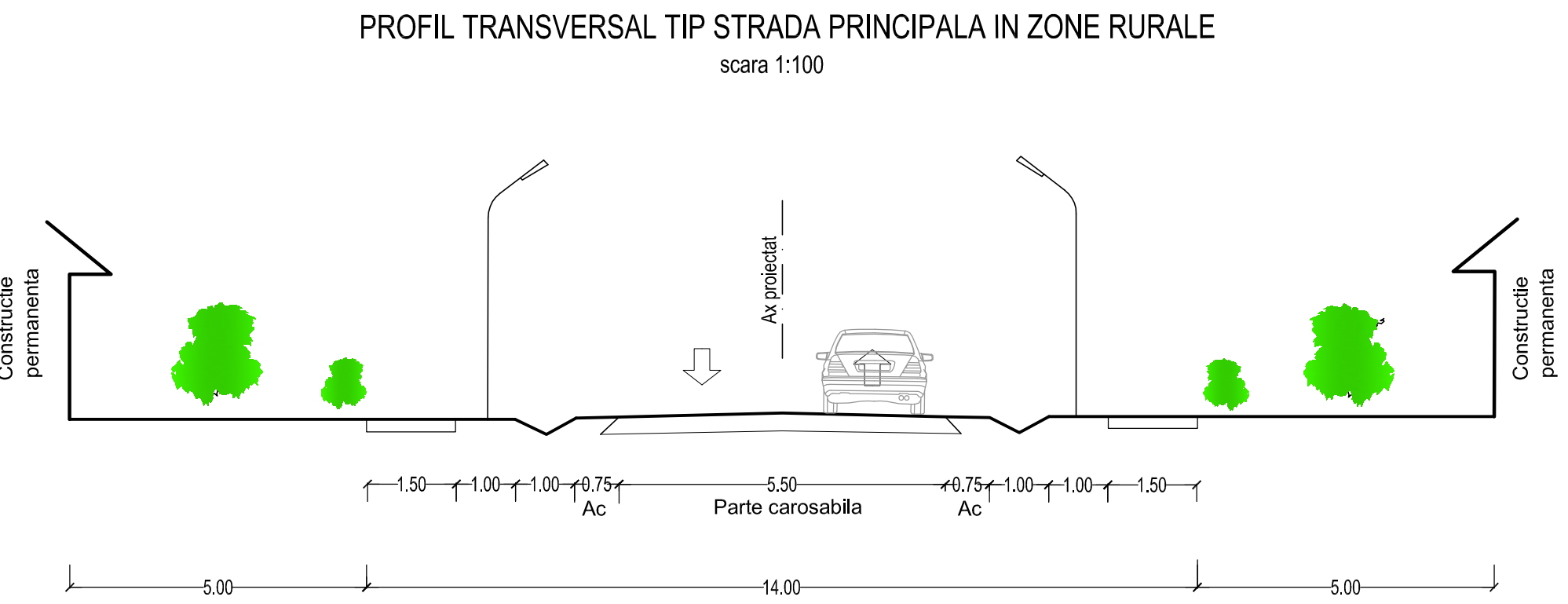
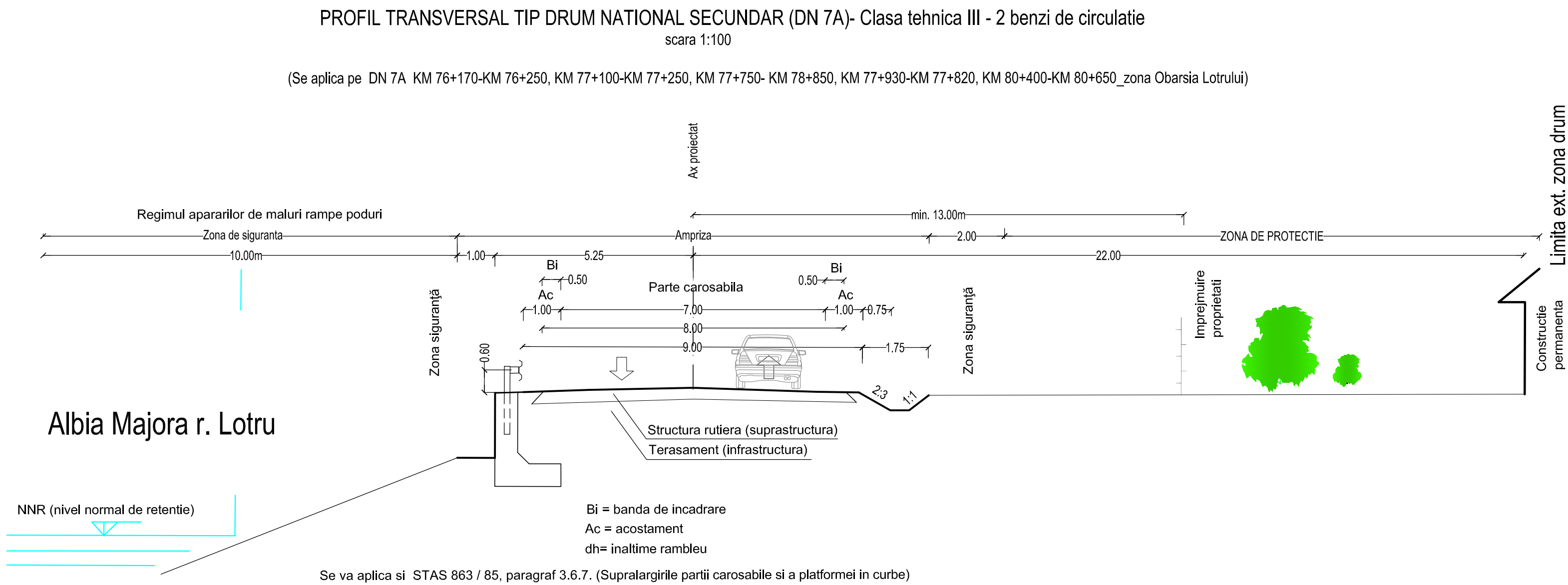
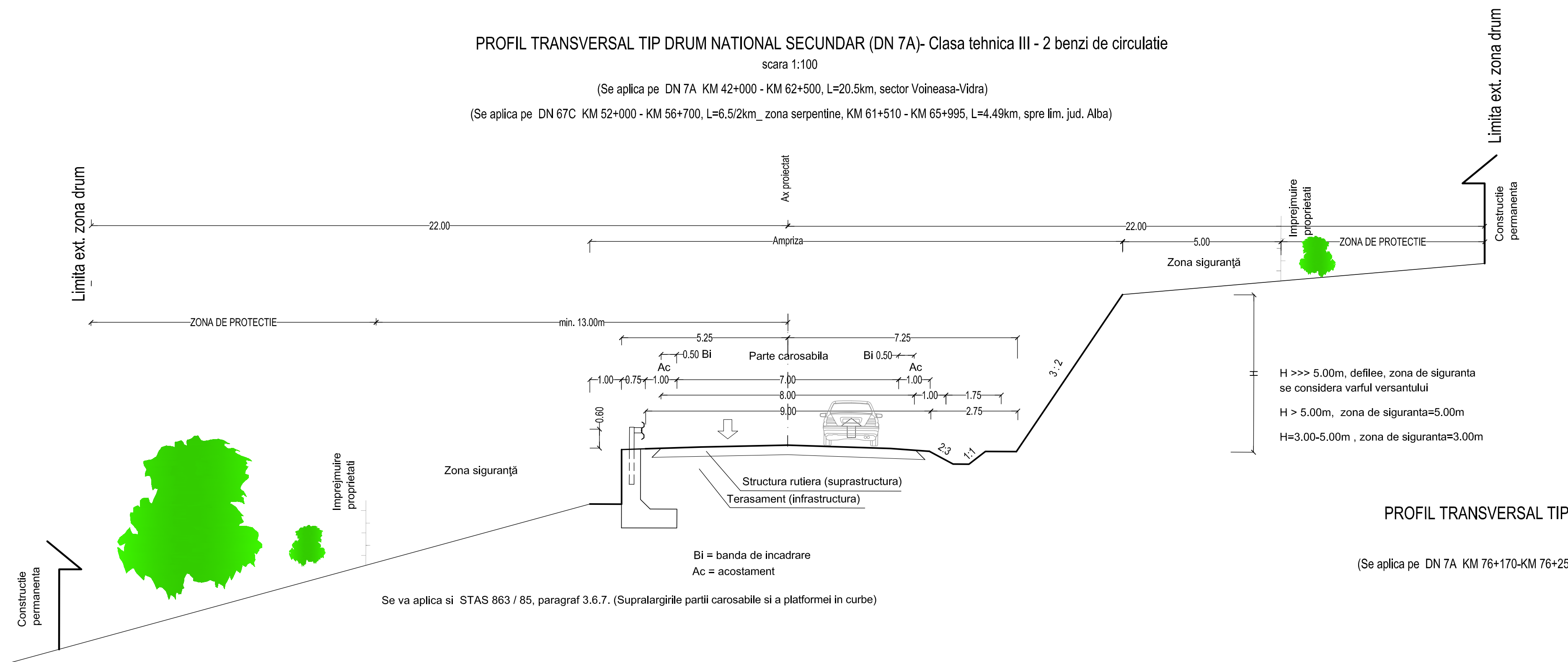
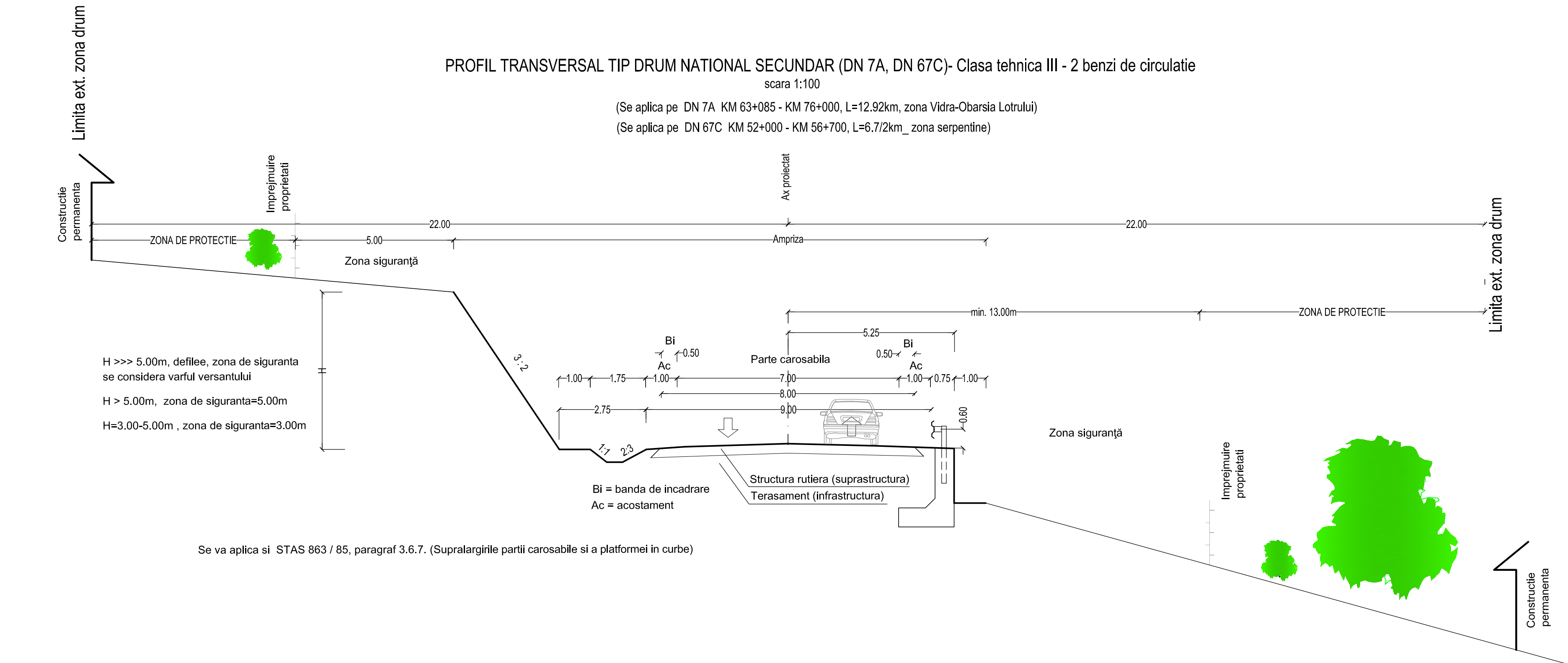
TELECOMUNICATII	
	RETEA FIBRA OPTICA SI CABLU COAXIAL
	AMPLIFICATOR SEMNAL



DIRECTOR arh.CRISTIAN DINULESCU  
SEF PROIECT arh.CRISTIAN DINULESCU  
PROIECTAT arh.CRISTIAN DINULESCU

BENEFICIAR	Primaria Comunei Voineasa Voineasa, Str. 124-Ducan nr. 98 (Jud. Valcea)
DENUMIRE PROIECT	PLAN URBANISTIC GENERAL COMUNA VOINEASA - JUDETUL VALCEA
DENUMIRE PLANSĂ	REGLEMENTARI URBANISTICE EDILITARE (APA,CANAL,RETELE ELECTRICE) LACURILE BALINDRU SI JIDOAIA
PROIECT NR.	1503
FAZA	P.U.G.
SCARA	1:5000
DATA	10/2016

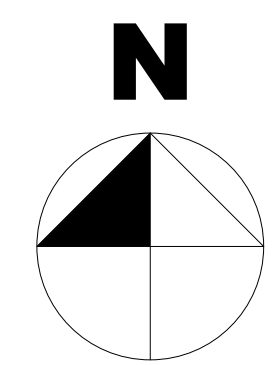
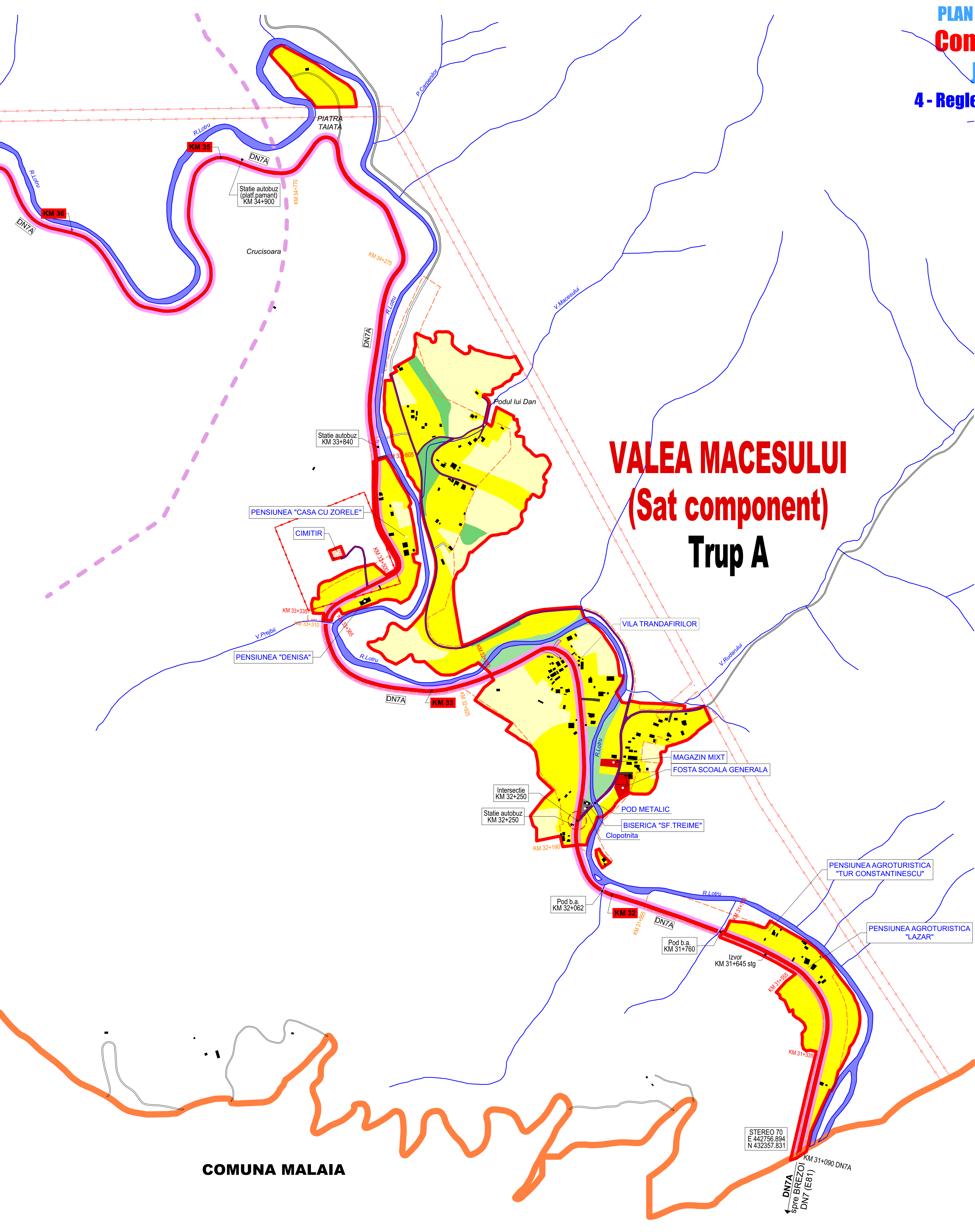




In cazuri excepționale, definite tehnico-economic se poate renunța la acostament rezultând 5.50 platforma drum.  
Se va aplica și STAS 863 / 85, paragraf 3.6.7. (Supralargirile partii carosabile și a platformei în curbe)

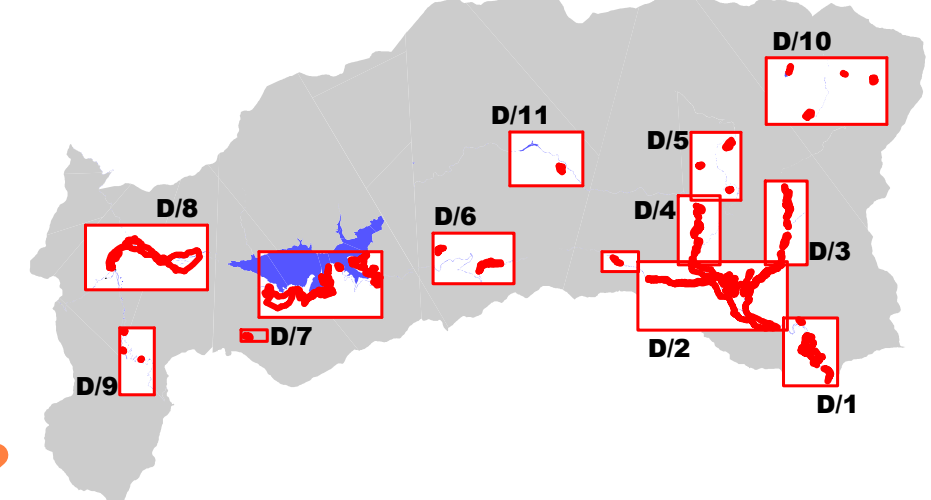






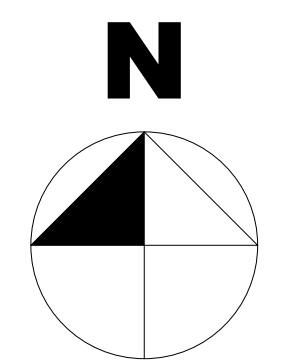
LIMITE	
	LIMITA INTRAVILANULUI PROPUȘ
	LIMITA INTRAVILANULUI EXISTENT (2005)
	LIMITA TERITORIULUI JUDETEAN
	LIMITA TERITORIULUI ADMINISTRATIV AL U.A.T. VOINEASA
	LIMITA ZONEI CENTRALE
	LIMITE INTRE SATE


















DRUMURI	
	DRUM NATIONAL
	DRUM JUDETEAN
	DRUM COMUNAL
	DRUMURI NECLASIFICATE/FORESTIERE/NEAMENAJATE
	STRAZI IN INTRAVILAN
	STRAZI PROPUSE PENTRU MODERNIZARE
	STRAZI PROPUSE PE TRASEE NOI
	TRASEU CALE FERATA FORESTIERA (CFF) - PROPUNERE
	PUNCTE OPRIRE CALE FERATA FORESTIERA (CFF) - PROPUNERE

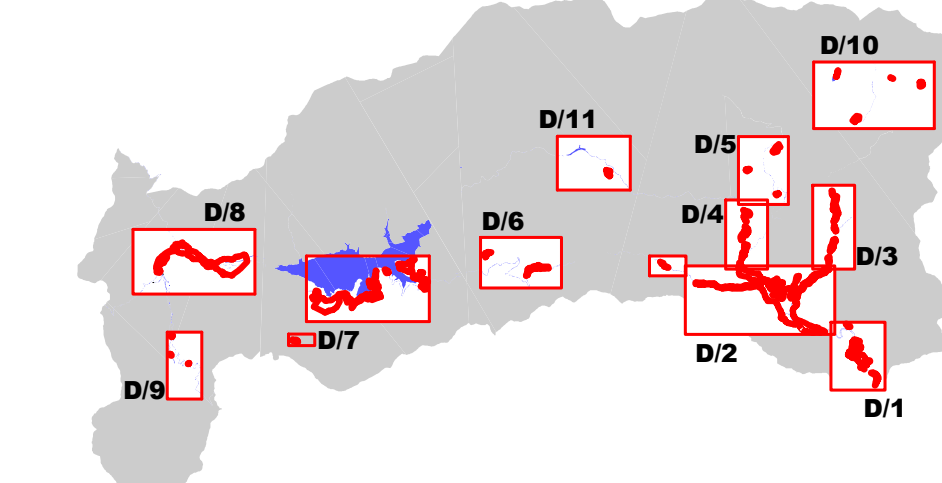


SOCIETATE CU RASPUNDERE LIMITATA R.C. J38/18-2001 C.U.I. RO13870592 Rm. Valcea - Aleea Doinei nr. 4, Bl. P1, Sc. C, Ap. 8	
DIRECTOR	arh. CRISTIAN DINULESCU
ȘEF PROIECT	arh. CRISTIAN DINULESCU
PROIECTAT	ing. DAN DRAGOMIR
BENEFICIAR	Primaria Comunei Voineasa Voineasa, Str. I. Gh. Duca nr. 56 (Județul Valcea)
DENUMIRE PROIECT	PLAN URBANISTIC GENERAL COMUNA VOINEASA - JUDEȚUL VALCEA
DENUMIRE PLANSA	REGLEMENTARI URBANISTICE - DRUMURI VALEA MACESULUI
PROIECT NR.	1503
FAZA	P.U.G.
SCARA	1:5000
DATA	10/2016
PLANSĂ NR.	D/01





	<b>LIMITE</b>
	LIMITA INTRAVILANULUI PROPUS
	LIMITA INTRAVILANULUI EXISTENT (2005)
	LIMITA TERITORIULUI JUDEȚEAN
	LIMITA TERITORIULUI ADMINISTRATIV AL U.A.T. VOINEAȘA
	LIMITA ZONEI CENTRALE
	LIMITA ÎNTR-ÎN SAȚE
	<b>DRUMURI</b>
	DRUM NAȚIONAL
	DRUM JUDEȚEAN
	DRUM COMUNAL
	DRUMURI NECLASIFICATE/FORESTIERE/ÎNEMENAJATE
	STRAZI ÎN INTRAVILAN
	STRAZI PROPUSE PENTRU MODERNIZARE
	STRAZI PROPUSE PE TRASEE NOI
	TRASEE CALA FERATĂ FORESTIERĂ (CF) - PROPUNERE
	PUNCTE OPRIRI CALA FERATĂ FORESTIERĂ (CF) - PROPUNERE









PROPUNERE TRASEU C.F.  
CU ECARTAMENT INGUST  
("Mocanita")

Drum forestier

km 2+350  
Drumul Lotului

km 1+320

PASTRAVARIE

km 1+510

km 1+320

km 1+260

km 0+783

km 0+680

km 0+650

km 0+430

km 0+430

km 69+000

km 69+150

km 69+100

km 69+520

km 69+675

km 69+520

km 69+520

km 69+520

km 69+520

km 69+520

km 69+520

km 69+520

km 69+520

km 69+520

km 69+520

km 69+520

km 69+520

km 69+520

km 69+520

km 69+520

PO CFF  
(cap de linie-propunere)

LUNCA CU  
PADUREA

R.Lotru

P.Tumulele

Drum strategic

Drum strategic

LA POIANA

VOINEASA  
(Capra Foi) Trup C

MUCHEA FRUNTILOR

P.Vrabiei

R.Lotru

V.Pietrii

MUCHIA  
SASCIOARELOR

LUNCA MARE

PENSIUNEA  
"PIATRA LOTRULUI"

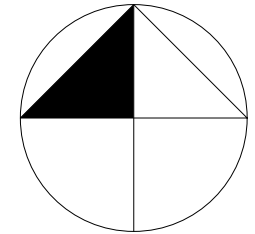
DISTRICTUL DE  
DRUMURI VOINEASA

PENSIUNEA  
"LA MONTANA"

PLAN URBANISTIC GENERAL  
Comuna VOINEASA  
Judetul VALCEA  
4 - Reglementari urbanistice  
DRUMURI



N

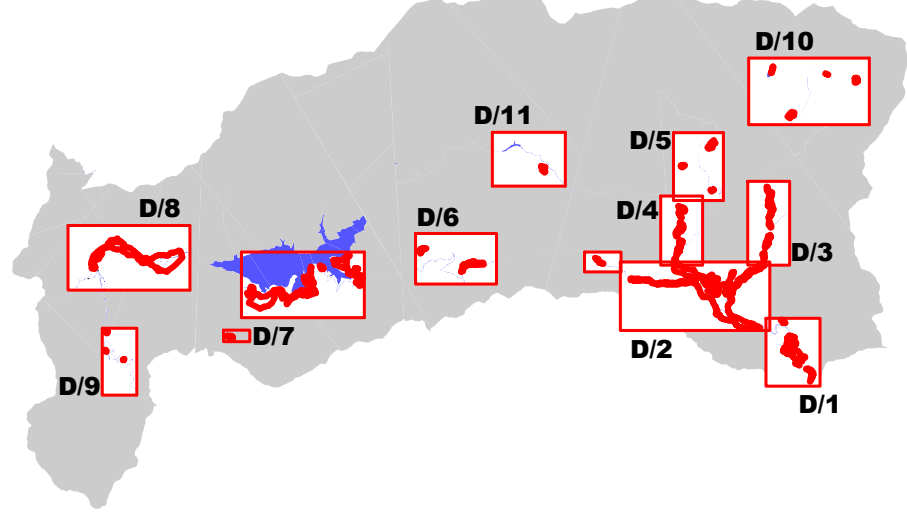


LIMITE

	LIMITA INTRAVILANULUI PROPOS
	LIMITA INTRAVILANULUI EXISTENT (2005)
	LIMITA TERITORIULUI JUDETEAN
	LIMITA TERITORIULUI ADMINISTRATIV AL U.A.T. VOINEASA
	LIMITA ZONEI CENTRALE
	LIMITE INTRE SATE

DRUMURI

	DRUM NATIONAL
	DRUM JUDETEAN
	DRUM COMUNAL
	DRUMURI NECLASIFICATE/FORESTIERE/NEAMENAJATE
	STRAZI IN INTRAVILAN
	STRAZI PROPUSE PENTRU MODERNIZARE
	STRAZI PROPUSE PE TRASEE NOI
	TRASEU CALE FERATA FORESTIERA (CFF) - PROPUNERE
	PUNCTE OPIRE CALE FERATA FORESTIERA (CFF) - PROPUNERE



ARHIGRAF

SOCIETATE CU RASPUNDERE LIMITATA  
R.C. J38/18-2001 C.U.I. RO13670592  
Rm.Valcea - Aleea Doinei nr.4, Bl.P1, Sc.C, Ap.8

DIRECTOR arh.CRISTIAN DINULESCU  
SEF PROIECT arh.CRISTIAN DINULESCU  
PROIECTAT ing.DAN DRAGOMIR

BENEFICIAR	Primaria Comunei Voineasa Voineasa, Str.I.Gh.Duca nr.98 (Jud.Valcea)
DENUMIRE PROIECT	PLAN URBANISTIC GENERAL COMUNA VOINEASA - JUDETL VALCEA
DENUMIRE PLANSA	REGLEMENTARI URBANISTICE - DRUMURI CAPRA FOII
PROIECT NR.	1503
FAZA	P.U.G.
SCARA	1:5000
DATA	10/2016

PLANS NR.  
D/04



PLAN URBANISTIC GENERAL  
**Comuna VOINEASA**  
Judetul VALCEA  
4 - Reglementari urbanistice  
**DRUMURI**



SIT DE IMPORTANTA COMUNITARA  
"FRUMOASA"  
(ROSCI 0085 si ROSPA 0043)

CULMEA TURNURELE

**VOINEASA**  
**(Poiana Arsa)**  
**Trup C**

STANA  
TURNURELE

Zona turism pastoral (parcare  
amenajata, camping, puncte de  
relaxare - foisoare de observatie si  
fotografiere, mic comert produse  
artizanale traditionale, belvedere)  
(S=1,20 ha)

POIANA ARSA

STANA  
POIANA ARSA

Zona turism pastoral (parcare  
amenajata, camping, puncte de relaxare  
- foisoare de observatie si fotografiere,  
mic comert produse artizanale  
traditionale, belvedere)  
(S=5,40 ha)

Intersectie  
KM 65+875

Podet  
KM 65+945

Intersectie  
KM 65+615

KM 66+570

Intersectie  
KM 67+125

DJ105G

P. Platys

P. Turnurele

Podet  
KM 69+315

Intersectie  
KM 69+103

STANA SOCI

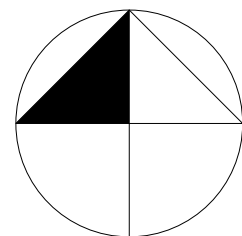
Intersectie  
KM 68+265

KM 68+453

KM 69+615

Drum strategic

N

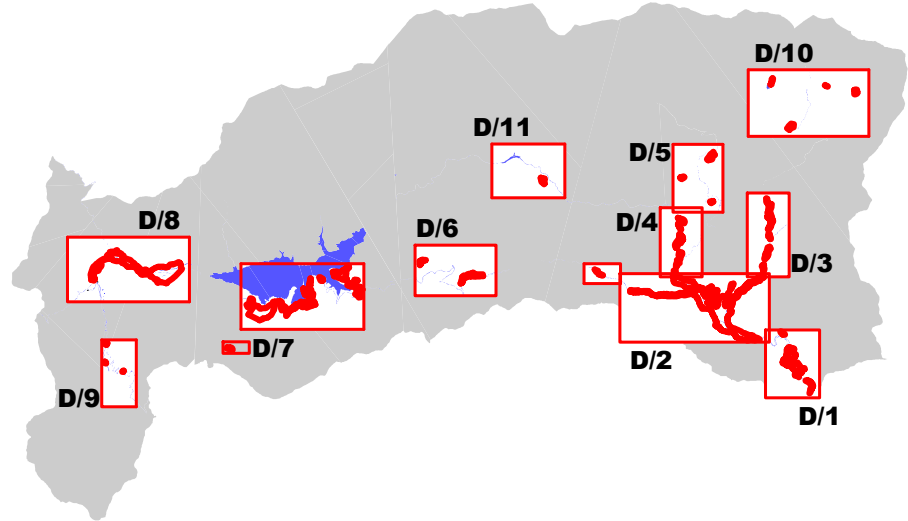


**LIMITE**

	LIMITA INTRAVILANULUI PROPOS
	LIMITA INTRAVILANULUI EXISTENT (2005)
	LIMITA TERITORIULUI JUDETEAN
	LIMITA TERITORIULUI ADMINISTRATIV AL U.A.T. VOINEASA
	LIMITA ZONEI CENTRALE
	LIMITE INTRE SATE

**DRUMURI**

	DRUM NATIONAL
	DRUM JUDETEAN
	DRUM COMUNAL
	DRUMURI NECLASIFICATE/FORESTIERE/NEAMENAJATE
	STRAZI IN INTRAVILAN
	STRAZI PROPUSE PENTRU MODERNIZARE
	STRAZI PROPUSE PE TRASEE NOI
	TRASEU CALE FERATA FORESTIERA (CFF) - PROPUNERE
	PUNCTE OPRIRE CALE FERATA FORESTIERA (CFF) - PROPUNERE

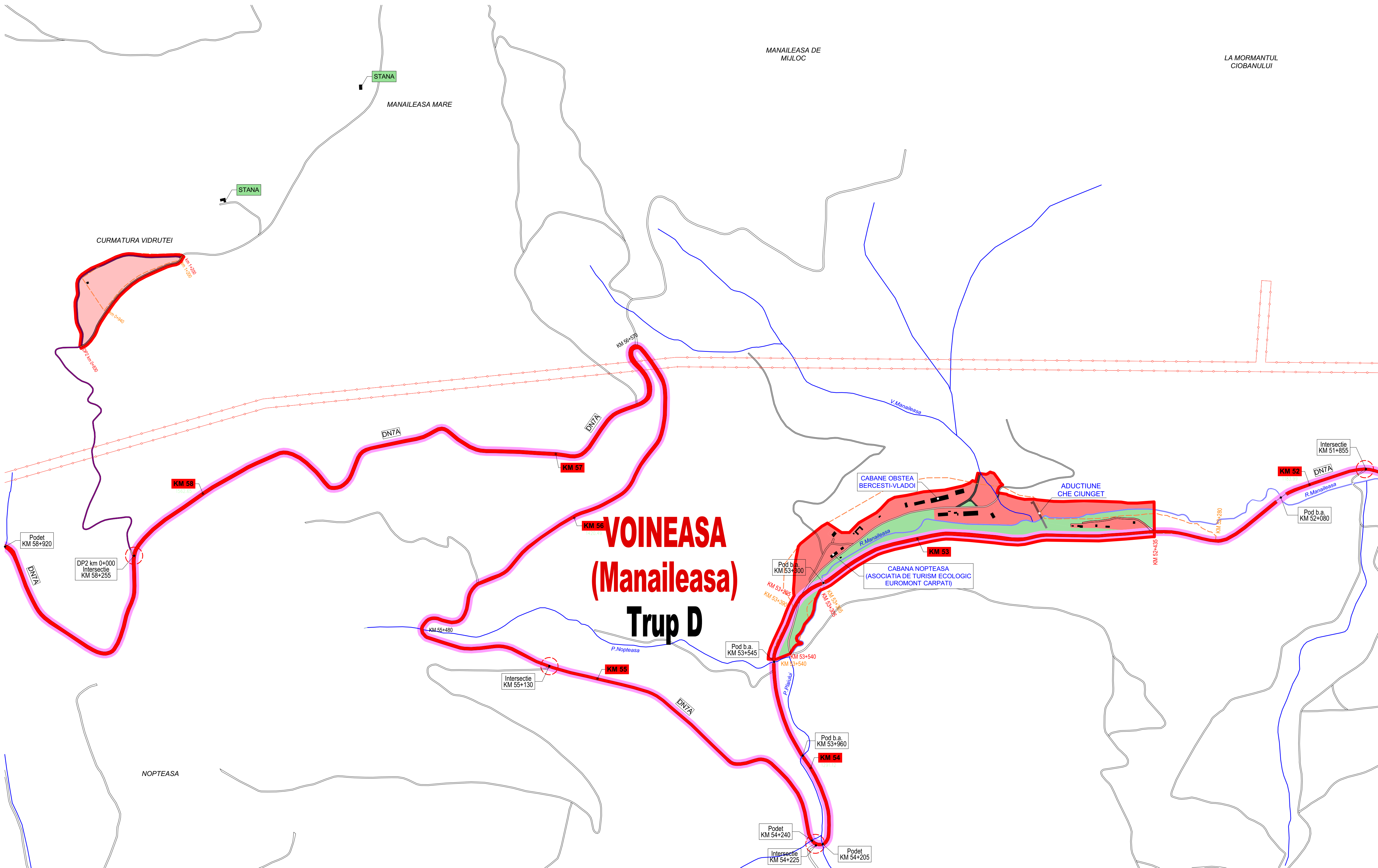


**ARHIGRAF**  
SOCIETATE CU RASPUNDERE LIMITATA  
R.C. J38/18-2001 C.U.I. RO13670592  
Rm. Valcea - Aleea Doinei nr.4, Bl.P1, Sc.C, Ap.8

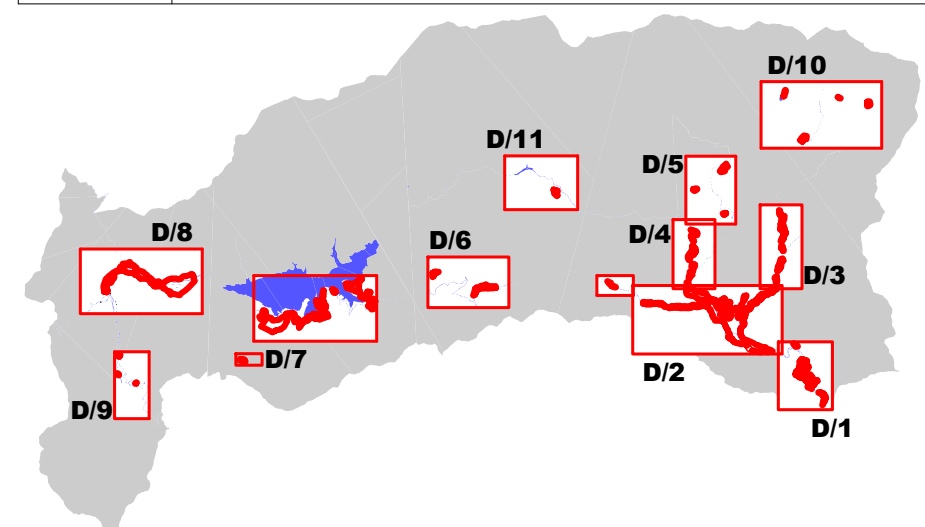
DIRECTOR arh.CRISTIAN DINULESCU  
ŞEF PROIECT arh.CRISTIAN DINULESCU  
PROIECTAT ing.DAN DRAGOMIR

BENEFICIAR	Primaria Comunei Voineasa Voineasa, Str.1 Gh. Duca nr.98 (Jud. Valcea)						PLANSĂ NR. <b>D/05</b>
DENUMIRE PROIECT	PLAN URBANISTIC GENERAL COMUNA VOINEASA - JUDEȚUL VALCEA						
DENUMIRE PLANSĂ	REGLEMENTARI URBANISTICE - DRUMURI STÂNE (Poiana Arsa, Turnurele)						
PROIECT NR.	1503	FAZA	P.U.G.	SCARA	1:5000	DATA	





LIMITE	
	LIMITA INTRAVILANULUI PROPUȘ
	LIMITA INTRAVILANULUI EXISTENT (2005)
	LIMITA TERITORIULUI JUDEȚEAN
	LIMITA TERITORIULUI ADMINISTRATIV AL U.A.T. VOINEASA
	LIMITA ZONEI CENTRALE
	LIMITE ÎNȚRE SAȚE
DRUMURI	
	DRUM NAȚIONAL
	DRUM JUDEȚEAN
	DRUM COMUNAL
	DRUMURI NECLASIFICATE/FORESTIERE/NEAMENAJATE
	STRAZI ÎN INTRAVILAN
	STRAZI PROPUȘE PENTRU MODERNIZARE
	STRAZI PROPUȘE PE TRASEE NOI
	TRASEU CALE FERATA FORESTIERA (CFF) - PROPUNERE
	PUNCTE OPRIRE CALE FERATA FORESTIERA (CFF) - PROPUNERE



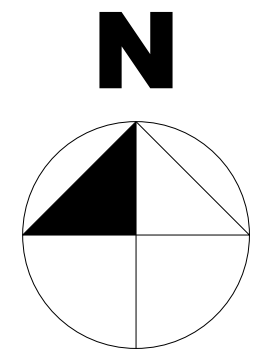
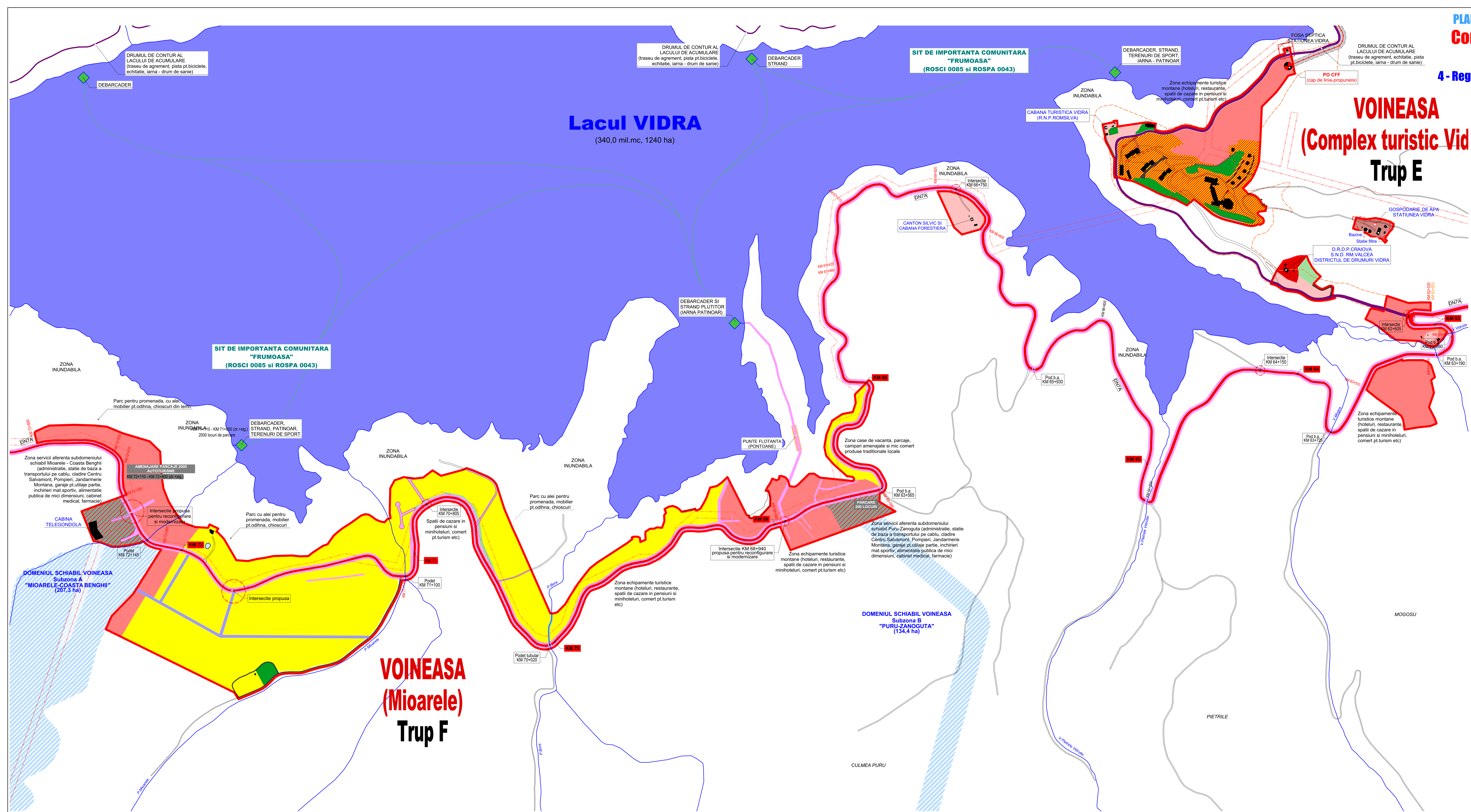




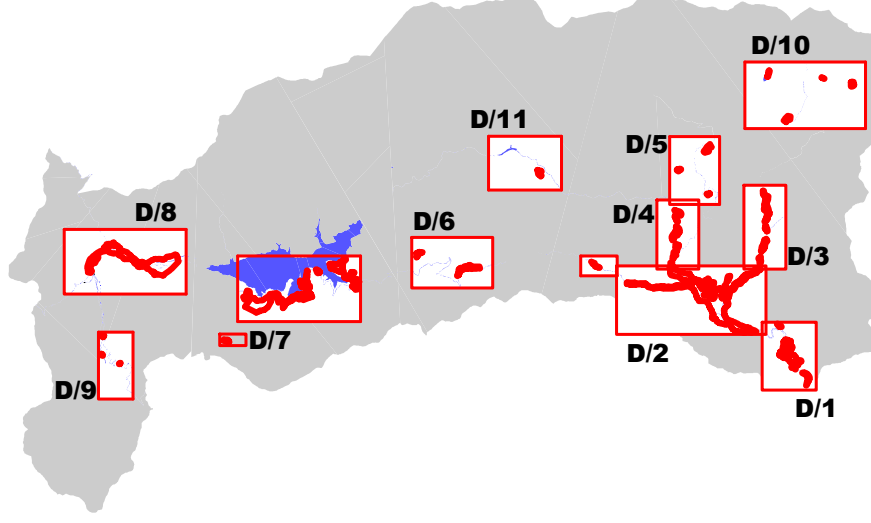
# VOINEASA

## (Complex turistic Vid

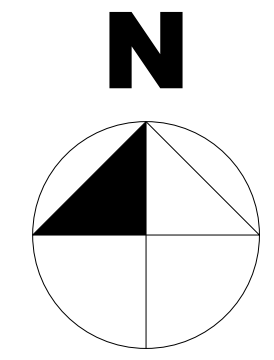
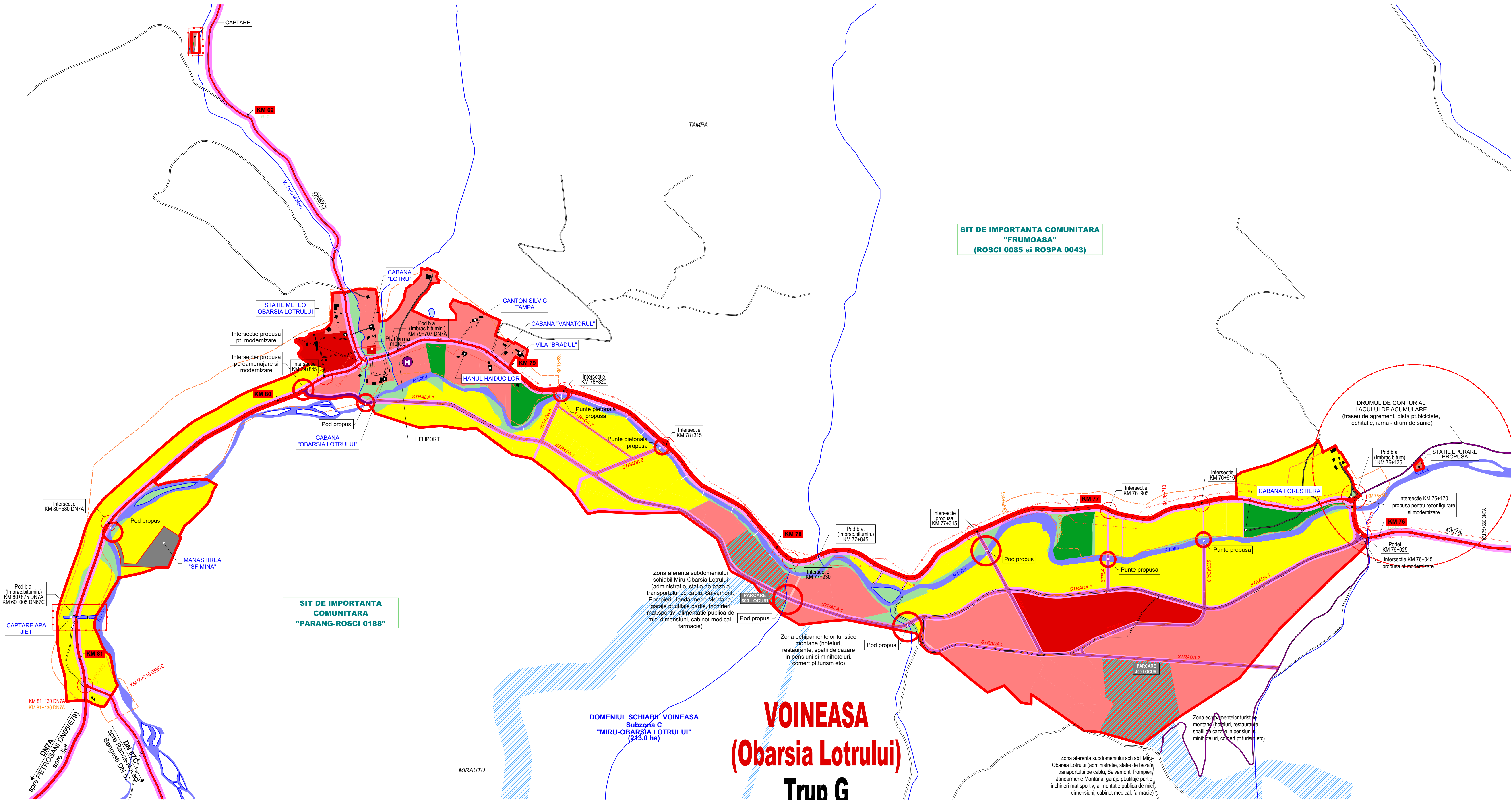
### Trup E



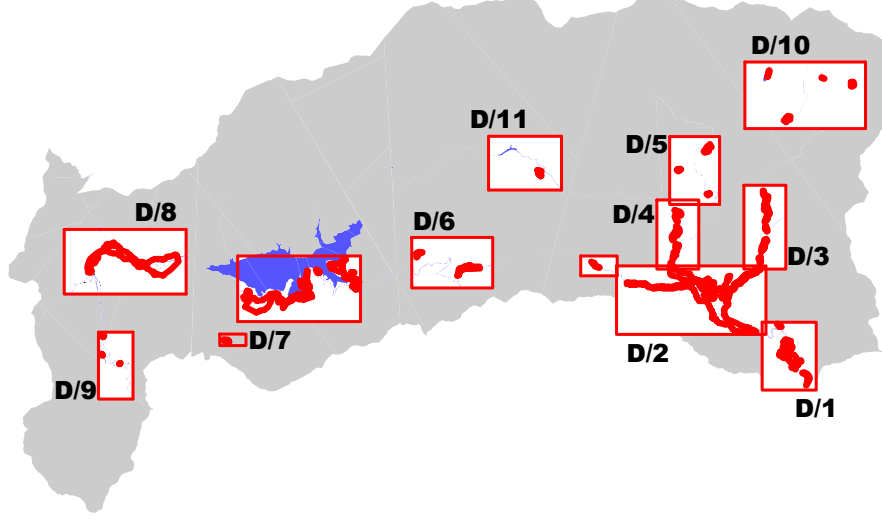
LIMITE	
	LIMITA INTRAVILANULUI PROPUȘ
	LIMITA INTRAVILANULUI EXISTENT (2005)
	LIMITA TERITORIULUI JUDEȚEAN
	LIMITA TERITORIULUI ADMINISTRATIV AL U.A.T. VOINEASA
	LIMITA ZONEI CENTRALE
	LIMITA ÎNTRU SATE
DRUMURI	
	DRUM NAȚIONAL
	DRUM JUDEȚEAN
	DRUM COMUNAL
	DRUMURI NECLASIFICATE/FORESTIERE/NEAMENAJATE
	STRAZI ÎN INTRAVILAN
	STRAZI PROPUȘE PENTRU MODERNIZARE
	STRAZI PROPUȘE PE TRASEE NOI
	TRASEU CALE FERATĂ FORESTIERĂ (CFF) - PROPUNERE
	PUNCTE OPRIRE CALE FERATĂ FORESTIERĂ (CFF) - PROPUNERE







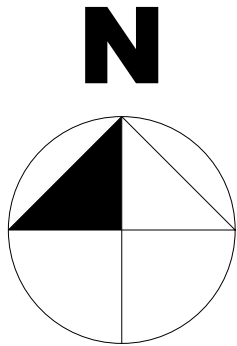
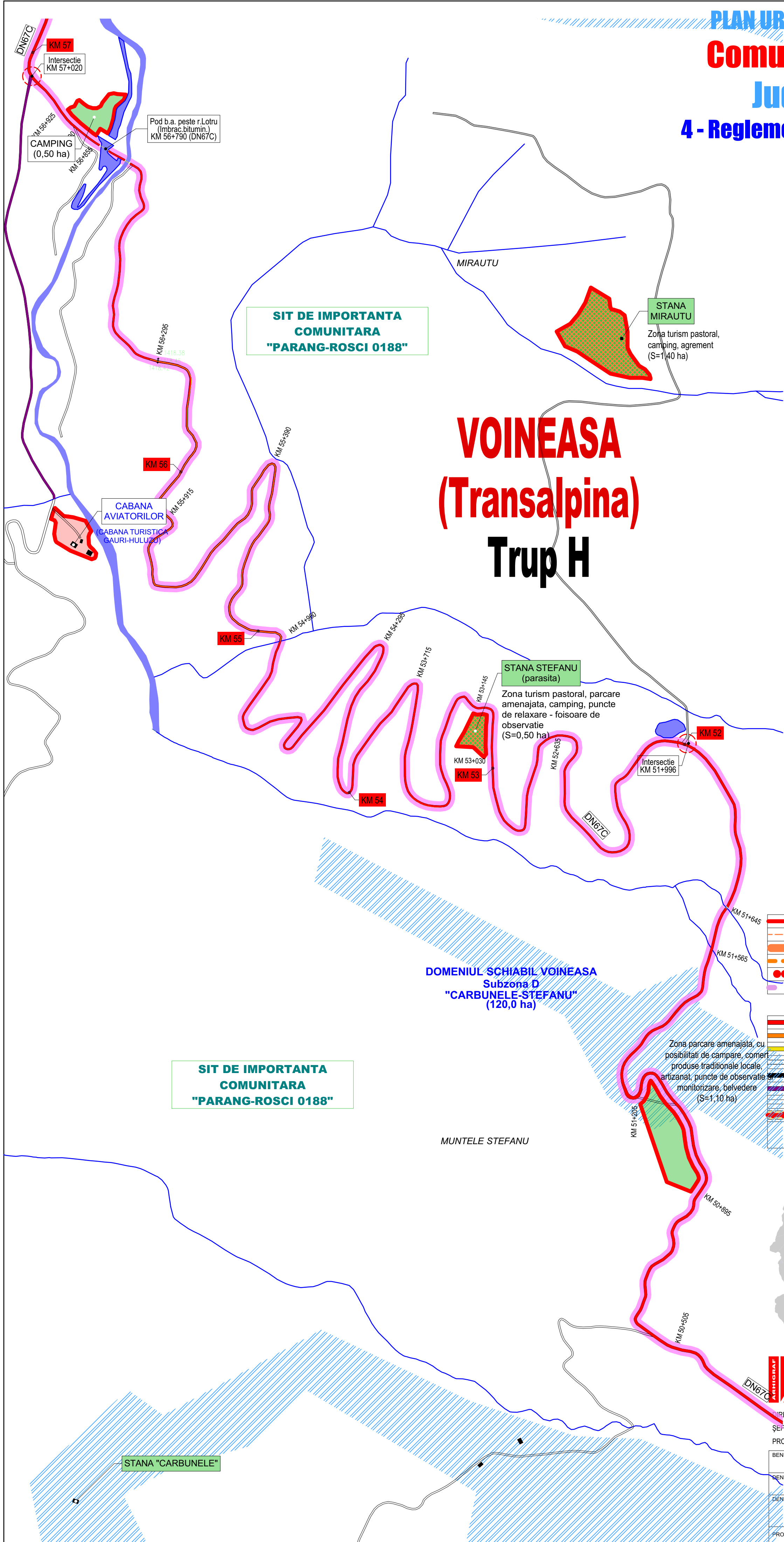
LIMITE	
	LIMITA INTRAVILANULUI PROPU
	LIMITA INTRAVILANULUI EXISTENT (2005)
	LIMITA TERITORIULUI JUDETEAN
	LIMITA TERITORIULUI ADMINISTRATIV AL U.A.T. VOINEASA
	LIMITA ZONEI CENTRALE
	LIMITE INTRE SATE
DRUMURI	
	DRUM NATIONAL
	DRUM JUDETEAN
	DRUM COMUNAL
	DRUMURI NECLASIFICATE/FORESTIERE/NEAMENAJATE
	STRAZI IN INTRAVILAN
	STRAZI PROPUSE PENTRU MODERNIZARE
	STRAZI PROPUSE PE TRASEE NOI
	TRASEU CALE FERATA FORESTIERA (CFF) - PROPUNERE
	PUNCTE OPRIRE CALE FERATA FORESTIERA (CFF) - PROPUNERE



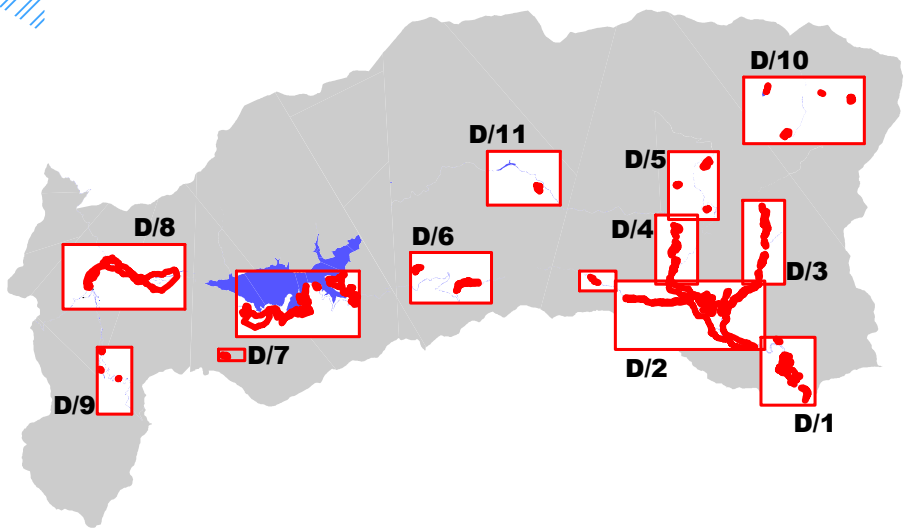
ARHIGRAF	
SOCIETATE CU RASPUNDERE LIMITATA R.C. 24818/2001 - C.U.I. RO187002 Str. Valcea - Horia Doina nr.4, B.P., S.C., Ap. 1	
DIRECTOR	arh. CRISTIAN DINULESCU
SEF PROIECT	arh. CRISTIAN DINULESCU
PROIECTAT	ing. DAN DRAGOMIR
BENEFICIAR	Primaria Comunei Voineasa Voineasa, Str. Gh. Doja nr. 98 (Județul Valcea)
DENUMIRE PROIECT	PLAN URBANISTIC GENERAL COMUNA VOINEASA - JUDEȚUL VALCEA
DENUMIRE PLANȘA	REGLEMENTARI URBANISTICE - DRUMURI OBARSIA LOTRULUI
PROIECT NR.	1503
FAZA	P.U.G.
SCALA	1:5000
DATA	10/2016



PLAN URBANISTIC GENERAL  
Comuna VOINEASA  
Judetul VALCEA  
4 - Reglementari urbanistice  
DRUMURI



LIMITE	
	LIMITA INTRAVILANULUI PROPUȘ
	LIMITA INTRAVILANULUI EXISTENT (2005)
	LIMITA TERITORIULUI JUDETEAN
	LIMITA TERITORIULUI ADMINISTRATIV AL U.A.T. VOINEASA
	LIMITA ZONEI CENTRALE
	LIMITE INTRE SATE
DRUMURI	
	DRUM NATIONAL
	DRUM JUDETEAN
	DRUM COMUNAL
	DRUMURI NECLASIFICATE/FORESTIERE/NEAMENAJATE
	STRAZI IN INTRAVILAN
	STRAZI PROPUȘE PENTRU MODERNIZARE
	STRAZI PROPUȘE PE TRASEE NOI
	TRASEU CALE FERATA FORESTIERA (CFF) - PROPUNERE
	PUNCTE OPIRIRE CALE FERATA FORESTIERA (CFF) - PROPUNERE




**ARHIGRAF**  
SOCIETATE CU RASPUNDERE LIMITATA  
R.C. J38/18-2001 C.U.I. RO13670592  
Rm.Valcea - Aleea Doinei nr.4, Bl.P1, Sc.C, Ap.8






DIRECTOR arh.CRISTIAN DINULESCU  
ȘEF PROIECT arh.CRISTIAN DINULESCU  
PROIECTAT ing.DAN DRAGOMIR

BENEFICIAR	Primaria Comunei Voineasa Voineasa, Str.I.Gh.Duca nr.98 (Jud.Valcea)
DENUMIRE PROIECT	PLAN URBANISTIC GENERAL COMUNA VOINEASA - JUDEȚUL VALCEA
DENUMIRE PLANSA	REGLEMENTARI URBANISTICE - DRUMURI TRANSALPINA (Stana Stefanu)
PROIECT NR.	1503
FAZA	P.U.G.
SCARA	1:5000
DATA	10/2016

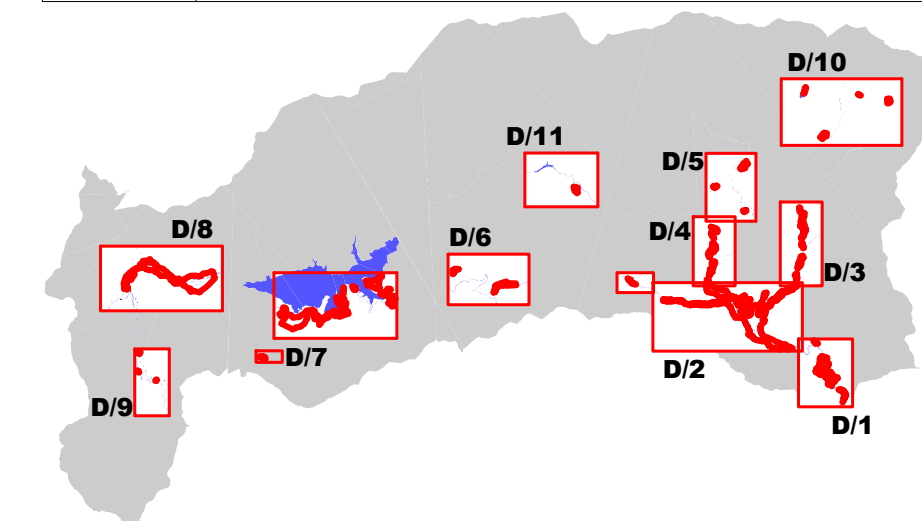
PLANSĂ NR.  
**D/09**



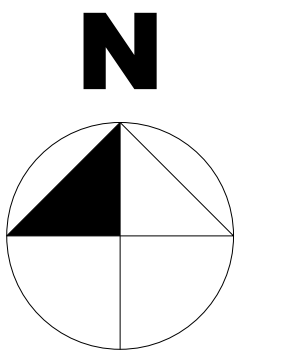
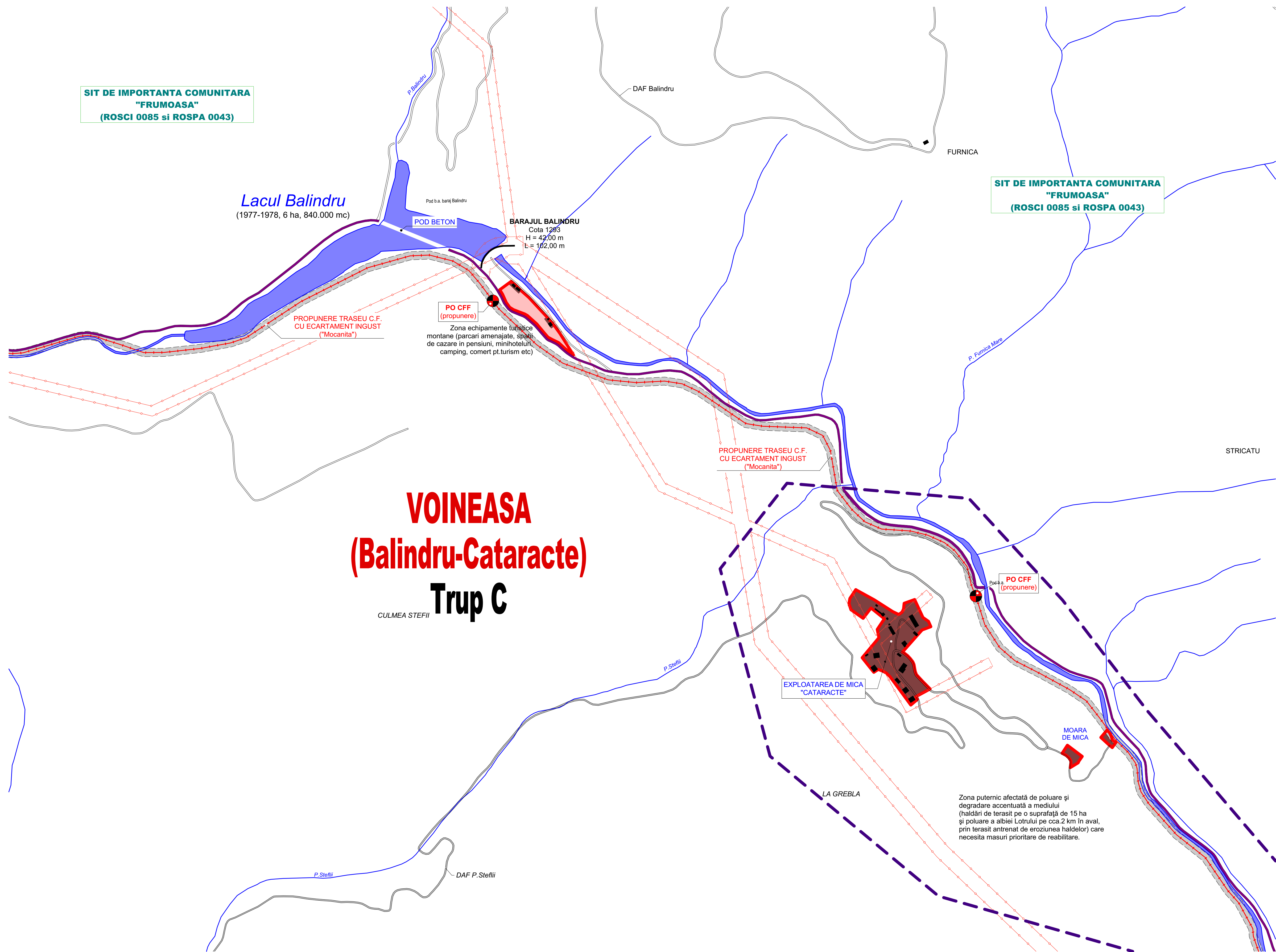


<b>LIMITE</b>	
	LIMITA INTRAVILANULUI PROPUS
	LIMITA INTRAVILANULUI EXISTENT (2005)
	LIMITA TERITORIULUI JUDEȚEAN
	LIMITA TERITORIULUI ADMINISTRATIV AL U.A.T. VOINEASA
	LIMITA ZONEI CENTRALE
	LIMITE ÎNTRF. SATF

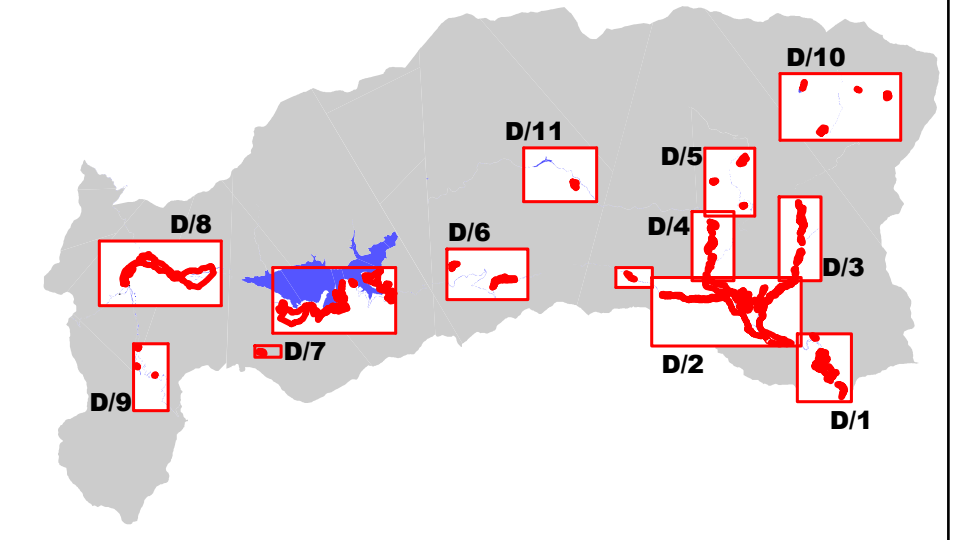
<b>DRUMURI</b>	
	DRUM NATIONAL
	DRUM JUDETEAN
	DRUM COMUNAL
	DRUMURI NECLASIFICATE/FORESTIERE/NEAMENAJATE
	STRAZI IN INTRAVILAN
	STRAZI PROPUSE PENTRU MODERNIZARE
	STRAZI PROPUSE PE TRASEE NOI
	TRASEU CALE FERATA FORESTIERA (CFF) - PROPUNERE
	PUNCTE OPRIRE CALE FERATA FORESTIERA (CFF) - PROPUNERE







LIMITE	
	LIMITA INTRAVILANULUI PROPU
	LIMITA INTRAVILANULUI EXISTENT (2005)
	LIMITA TERITORIULUI JUDETEAN
	LIMITA TERITORIULUI ADMINISTRATIV AL U.A.T. VOINEASA
	LIMITA ZONEI CENTRALE
	LIMITE INTRE SATE
DRUMURI	
	DRUM NATIONAL
	DRUM JUDETEAN
	DRUM COMUNAL
	DRUMURI NECLASIFICATE/FORESTIERE/NEAMENAJATE
	STRAZI IN INTRAVILAN
	STRAZI PROPUSE PENTRU MODERNIZARE
	STRAZI PROPUSE PE TRASEE NOI
	TRASEU CALE FERATA FORESTIERA (CFF) - PROPUNERE
	PUNCTE OPRIRE CALE FERATA FORESTIERA (CFF) - PROPUNERE




**ARHIGRAF**  
SOCIETATE CU RASPUNDERE LIMITATA  
R.C. 238/18.2001 C.U.I. RO1387055  
Rm. Valcea - Aldea Dorob nr.4, B.P.1, S.C. Ap.8

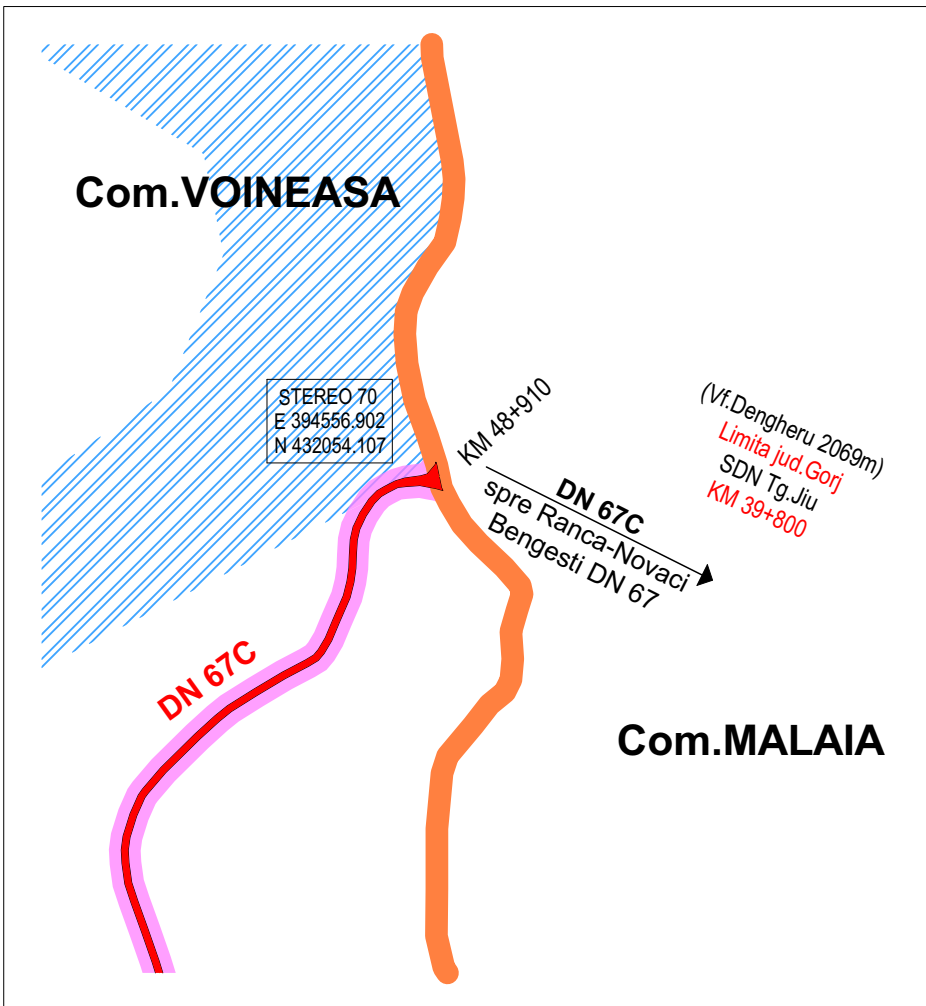
DIRECTOR	arh. CRISTIAN DINULESCU
SEF PROIECT	arh. CRISTIAN DINULESCU
PROIECTAT	ing. DAN DRAGOMIR
BENEFICIAR	Primaria Comunei Voineasa Voineasa, Str. I. Gh. Duca nr.58 (Jud. Valcea)
DENUMIRE PROIECT	PLAN URBANISTIC GENERAL COMUNA VOINEASA - JUDETL VALCEA
DENUMIRE PLANSA	REGLEMENTARI URBANISTICE - DRUMURI BARAJ BALINDRU
PROIECT NR. 1503	FAZA P.U.G. SCARA 1:5000 DATA 10/2016

PLANSA NR. **D/11**

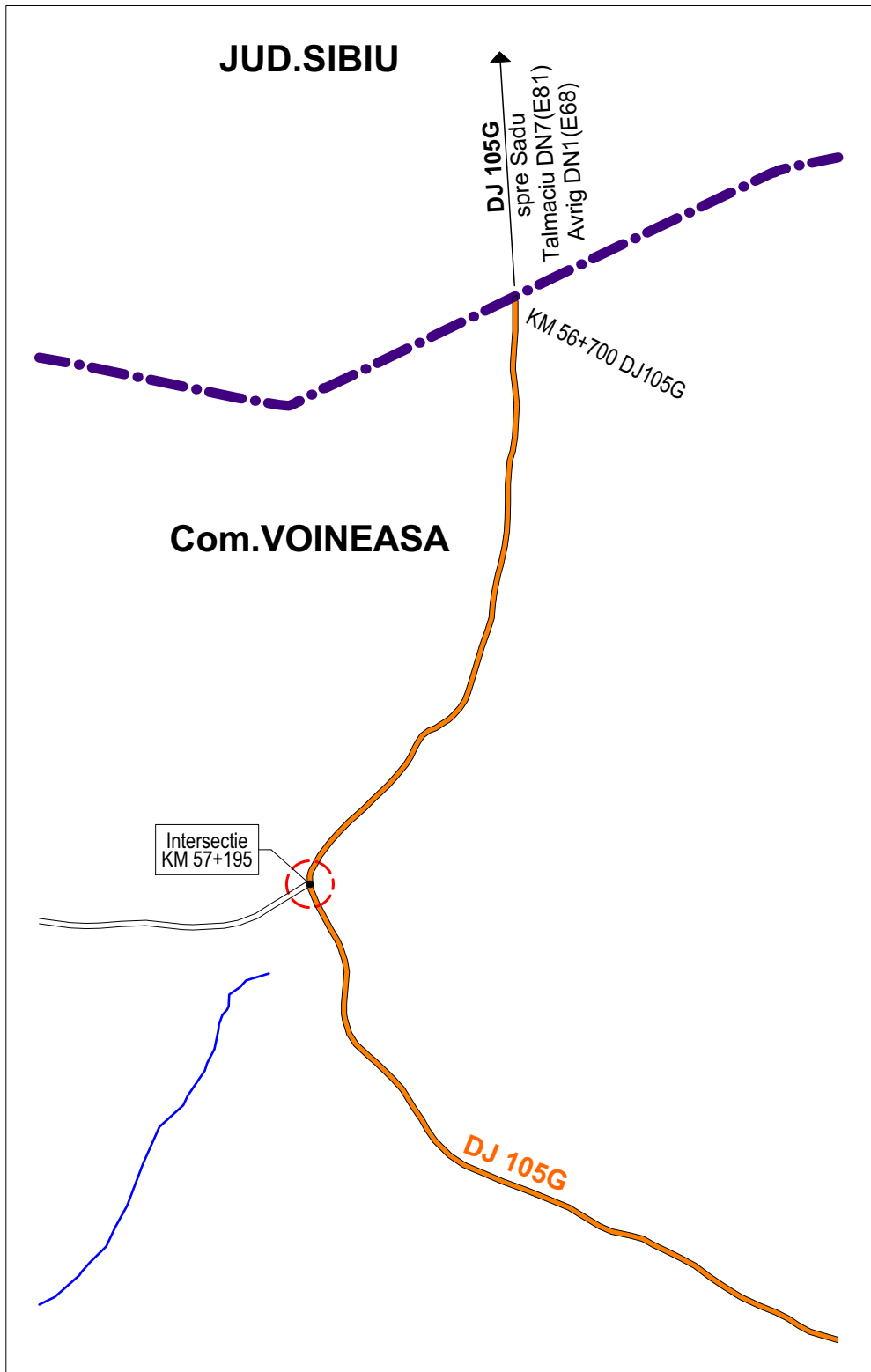




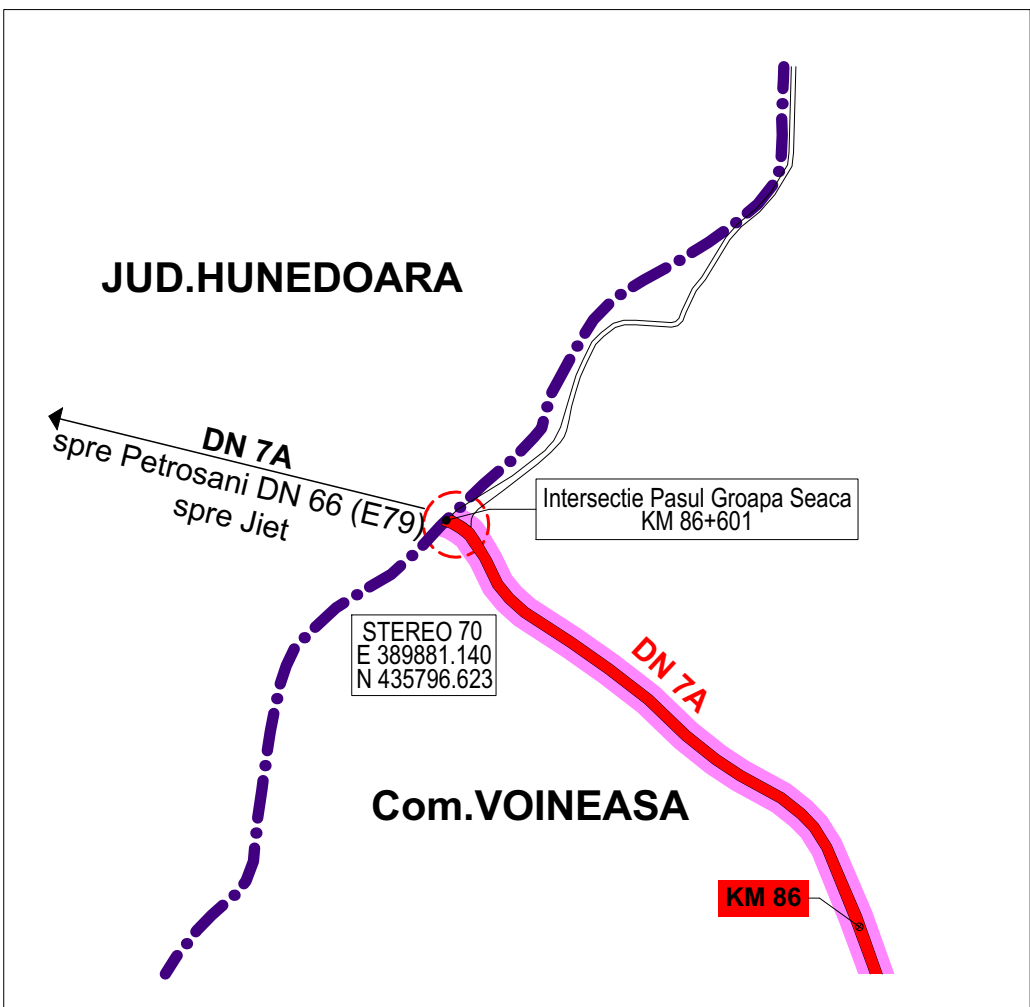
DN 67C



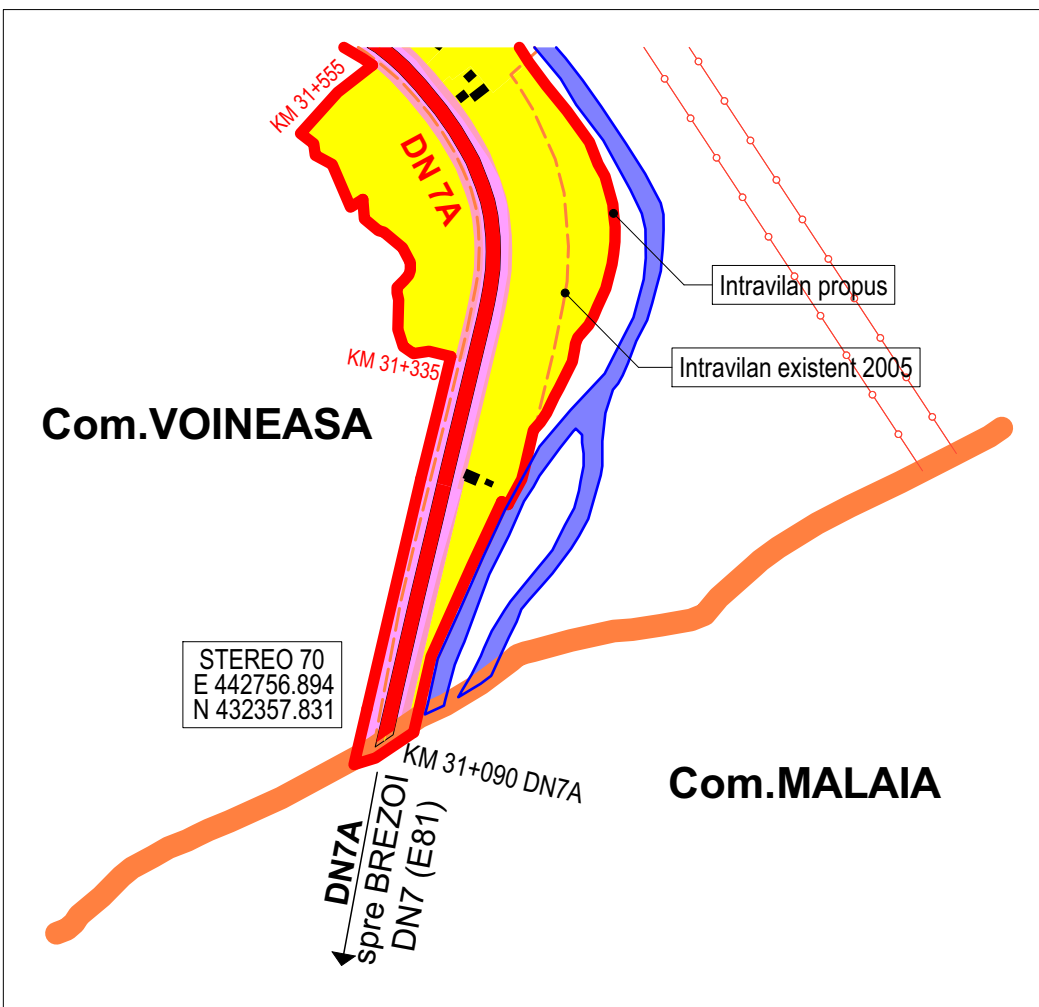
DN 67C



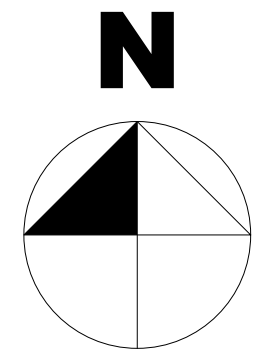
DJ 105G



DN 7A



DN 7A



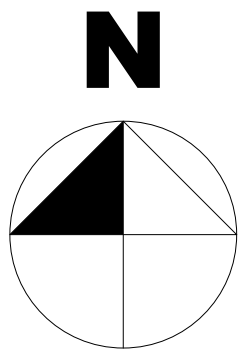
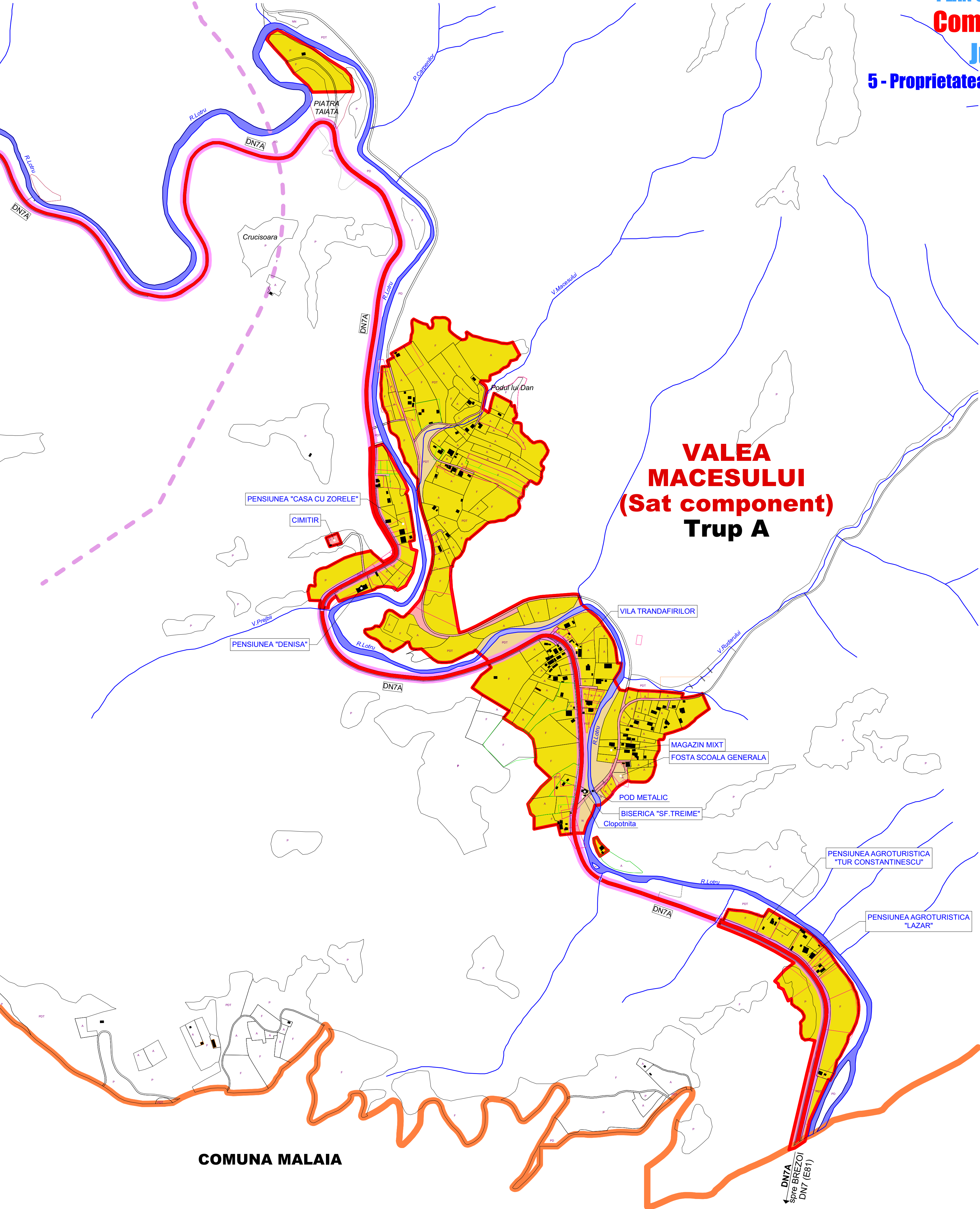
LIMITE	
	LIMITA INTRAVILANULUI PROPUȘ
	LIMITA INTRAVILANULUI EXISTENT (2005)
	LIMITA TERITORIULUI JUDEȚEAN
	LIMITA TERITORIULUI ADMINISTRATIV AL U.A.T. VOINEASA
	LIMITA ZONEI CENTRALE
	LIMITE ÎNTRE SATE
DRUMURI	
	DRUM NAȚIONAL
	DRUM JUDEȚEAN
	DRUM COMUNAL
	DRUMURI NECLASIFICATE/FORESTIERE/NEAMENAJATE
	STRAZI ÎN INTRAVILAN
	STRAZI PROPUȘE PENTRU MODERNIZARE
	STRAZI PROPUȘE PE TRASEE NOI
	TRASEU CALE FERATA FORESTIERA (CFF) - PROPUNERE
	PUNCTE OPRIRE CALE FERATA FORESTIERA (CFF) - PROPUNERE



DIRECTOR	arh.CRISTIAN DINULESCU
ȘEF PROIECT	arh.CRISTIAN DINULESCU
PROIECTAT	ing.DAN DRAGOMIR

BENEFICIAR	Primăria Comunei Voineasa		
DENUMIRE PROIECT	PLAN URBANISTIC GENERAL		
DENUMIRE PLANSA	REGLEMENTARI URBANISTICE - DRUMURI		
PROIECT NR.	1503	FAZA	P.U.G.
SCALA	1:5000	DATA	10/2016





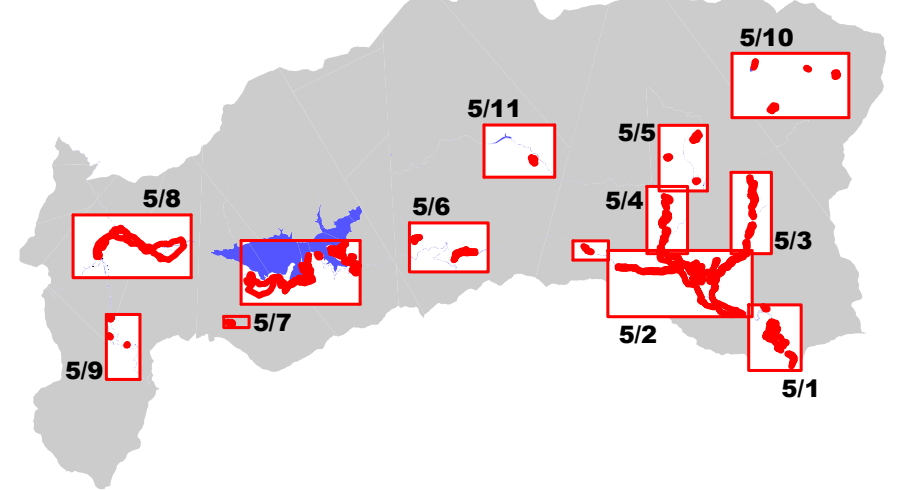
LIMITE	
	LIMITA INTRAVILANULUI PROPUȘ
	LIMITA TERITORIULUI JUDEȚEAN
	LIMITA TERITORIULUI ADMINISTRATIV AL U.A.T. VOINEASA
	TERENURI INTABULATE (CARTI FUNCiare VECHE SI C.F. eTerra)

TIPURI DE PROPRIETATE ASUPRA TERENURILOR DIN INTRAVILAN

a) PROPRIETATE PUBLICA	
	TERENURI PROPRIETATE PUBLICA DE INTERES NATIONAL
	TERENURI PROPRIETATE PUBLICA DE INTERES JUDEȚEAN
	TERENURI PROPRIETATE PUBLICA DE INTERES LOCAL
b) PROPRIETATE PRIVATA	
	TERENURI PROPRIETATE PRIVATA DE INTERES NATIONAL
	TERENURI PROPRIETATE PRIVATA DE INTERES JUDEȚEAN
	TERENURI PROPRIETATE PRIVATA DE INTERES LOCAL
	TERENURI PROPRIETATE PRIVATA A PERSOANELOR FIZICE SAU JURIDICE
c) TERENURI IN LITIGIU	

CIRCULATIA TERENURILOR

	TERENURI CE SE INTENTIONEAZA A FI TRECUTE IN DOMENIUL PUBLIC
	TERENURI CE SE INTENTIONEAZA A FI TRECUTE IN DOMENIUL PRIVAT AL UNITATII ADMINISTRATIV TERITORIALE
	TERENURI AFLATE IN DOMENIUL PRIVAT DESTINATE CONCESIONARII
	TERENURI AFLATE IN DOMENIUL PRIVAT DESTINATE SCHIMBULUI



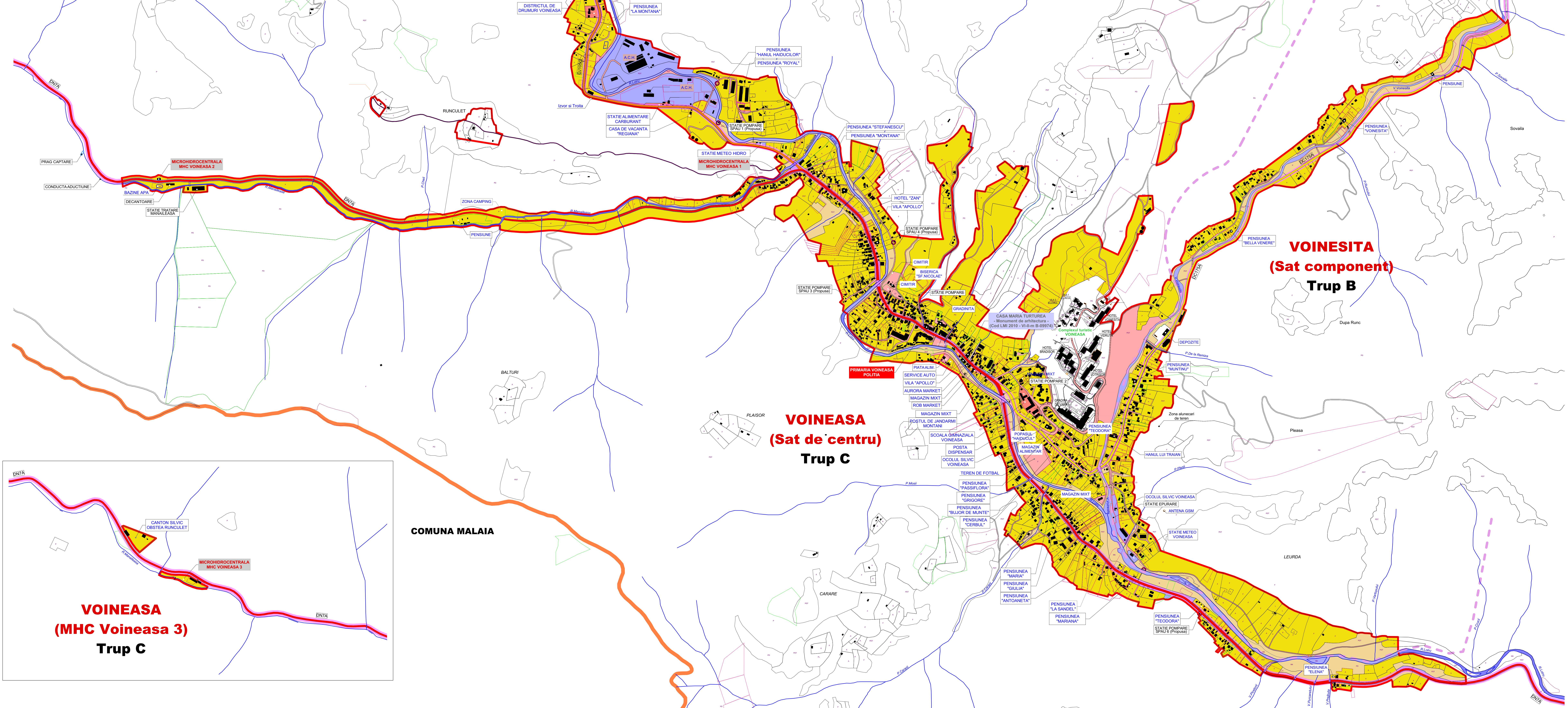
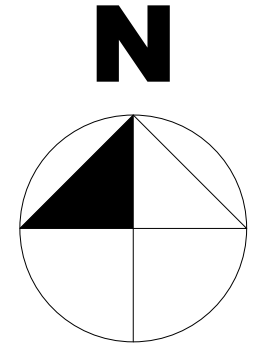
**ARHIGRAF**  
SOCIETATE CU RASPUNDERE LIMITATA  
R.C. J38/18-2001 C.U.I. RO13870592  
Rm. Valcea - Aleea Doinei nr.4, Bl.P1, Sc.C, Ap.8

DIRECTOR	arh.CRISTIAN DINULESCU
ȘEF PROIECT	arh.CRISTIAN DINULESCU
PROIECTAT	arh.HORIA DINULESCU

BENEFICIAR	Primaria Comunei Voineasa Voineasa, Str.1 Gh. Duca nr.56 (Județul Valcea)
DENUMIRE PROIECT	PLAN URBANISTIC GENERAL COMUNA VOINEASA - JUDEȚUL VALCEA
DENUMIRE PLANSĂ	PROPRIETATEA ASUPRA TERENURILOR VALEA MACESULUI

PROIECT NR.	1503	FAZA	P.U.G.	SCARA	1:5000	DATA	10/2016	PLANSĂ NR.	5/1
-------------	------	------	--------	-------	--------	------	---------	------------	-----





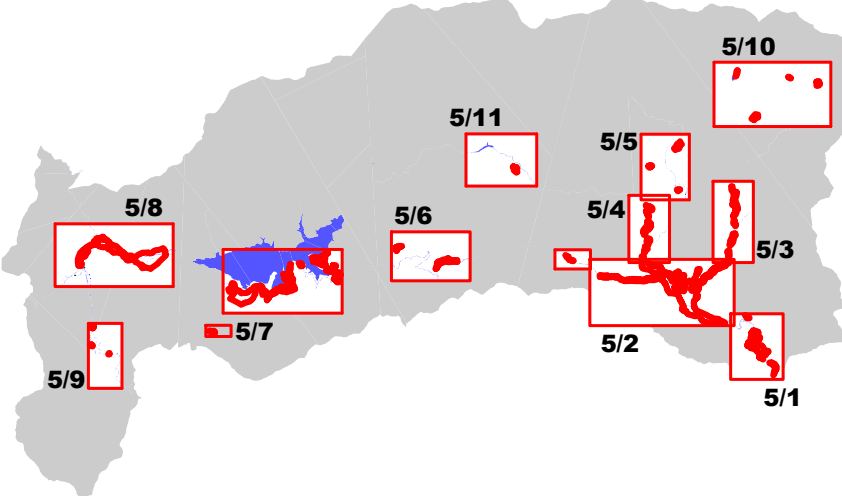
LIMITE	
	LIMITA INTRAVILANULUI PROPUIS
	LIMITA TERITORIULUI JUDETEAN
	LIMITA TERITORIULUI ADMINISTRATIV AL U.A.T. VOINEASA
	TERENURI INTABULATE (CARTI FUNCIARE VECHI SI C.F. 6/ter)

TIPURI DE PROPRIETATE ASUPRA TERENURILOR DIN INTRAVILAN

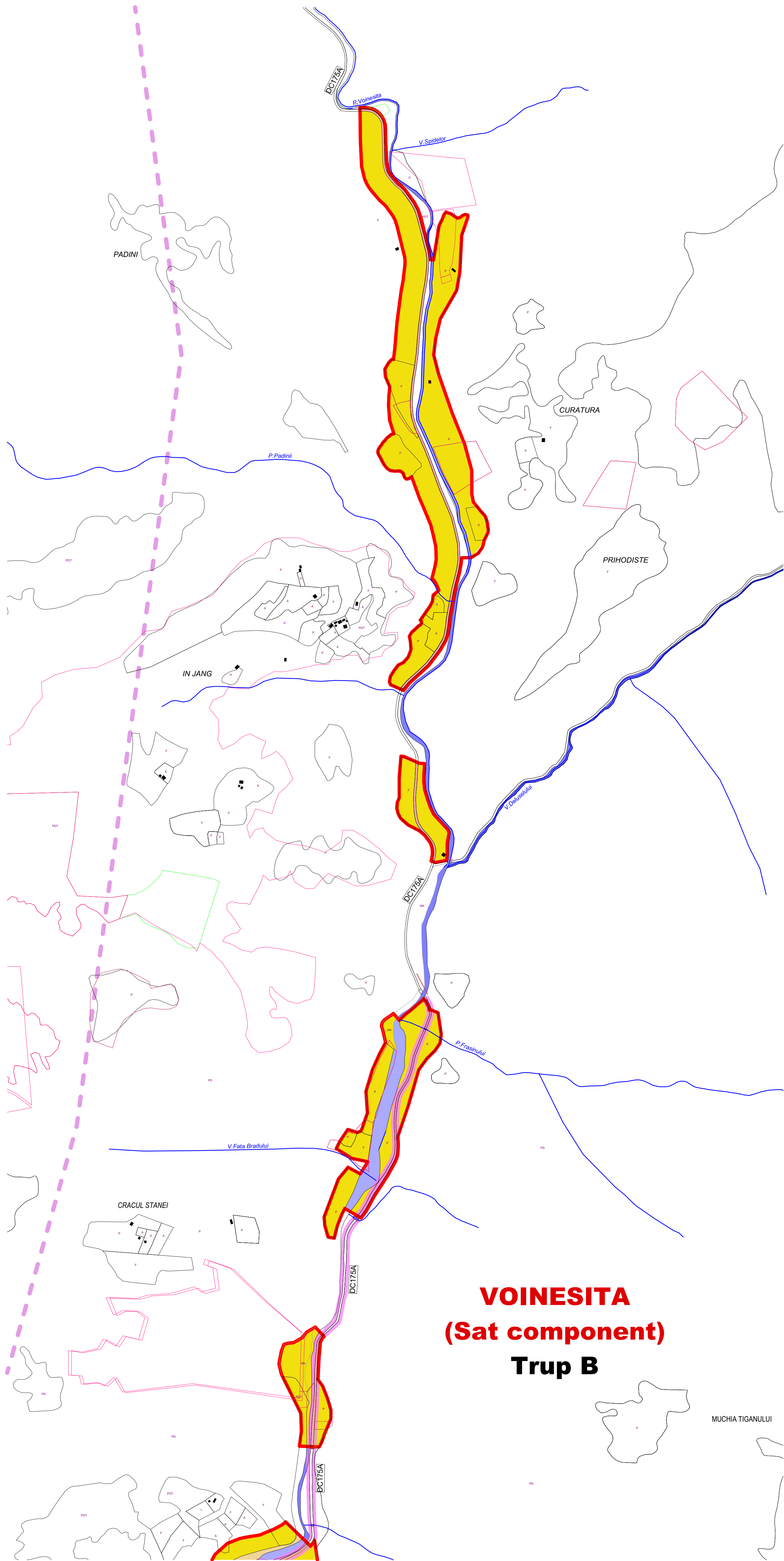
a) PROPRIETATE PUBLICA	
	TERENURI PROPRIETATE PUBLICA DE INTERES NATIONAL
	TERENURI PROPRIETATE PUBLICA DE INTERES JUDETEAN
	TERENURI PROPRIETATE PUBLICA DE INTERES LOCAL
b) PROPRIETATE PRIVATA	
	TERENURI PROPRIETATE PRIVATA DE INTERES NATIONAL
	TERENURI PROPRIETATE PRIVATA DE INTERES JUDETEAN
	TERENURI PROPRIETATE PRIVATA DE INTERES LOCAL
	TERENURI PROPRIETATE PRIVATA A PERSOANELOR FIZICE SAU JURIDICE
c) TERENURI IN LITIGIU	

CIRCULATIA TERENURILOR

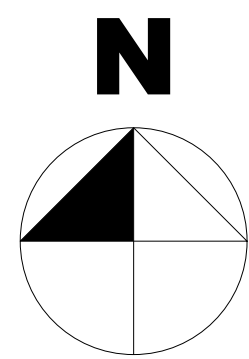
	TERENURI CE SE INTENTIONEAZA A FI TRECUTE IN DOMENIUL PUBLIC
	TERENURI CE SE INTENTIONEAZA A FI TRECUTE IN DOMENIUL PRIVAT AL UNITATII ADMINISTRATIV TERRITORIALE
	TERENURI AFLATE IN DOMENIUL PRIVAT DESTINATE CONCESIONARI
	TERENURI AFLATE IN DOMENIUL PRIVAT DESTINATE SCHIMBULUI







**VOINESITA**  
**(Sat component)**  
**Trup B**



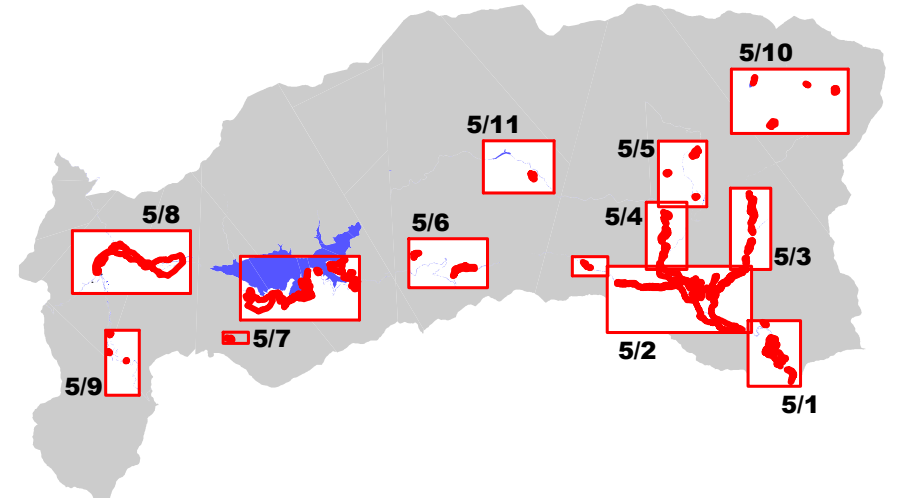
LIMITE	
	LIMITA INTRAVILANULUI PROPUȘ
	LIMITA TERITORIULUI JUDEȚEAN
	LIMITA TERITORIULUI ADMINISTRATIV AL U.A.T. VOINEASA
	TERENURI INTABULATE (CARTI FUNCiare VECHE SI C.F. eTerra)

**TIPURI DE PROPRIETATE ASUPRA TERENURILOR DIN INTRAVILAN**

a) PROPRIETATE PUBLICA	
	TERENURI PROPRIETATE PUBLICA DE INTERES NATIONAL
	TERENURI PROPRIETATE PUBLICA DE INTERES JUDEȚEAN
	TERENURI PROPRIETATE PUBLICA DE INTERES LOCAL
b) PROPRIETATE PRIVATA	
	TERENURI PROPRIETATE PRIVATA DE INTERES NATIONAL
	TERENURI PROPRIETATE PRIVATA DE INTERES JUDEȚEAN
	TERENURI PROPRIETATE PRIVATA DE INTERES LOCAL
	TERENURI PROPRIETATE PRIVATA A PERSOANELOR FIZICE SAU JURIDICE
c) TERENURI IN LITIGIU	

**CIRCULATIA TERENURILOR**

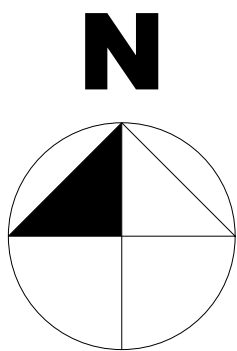
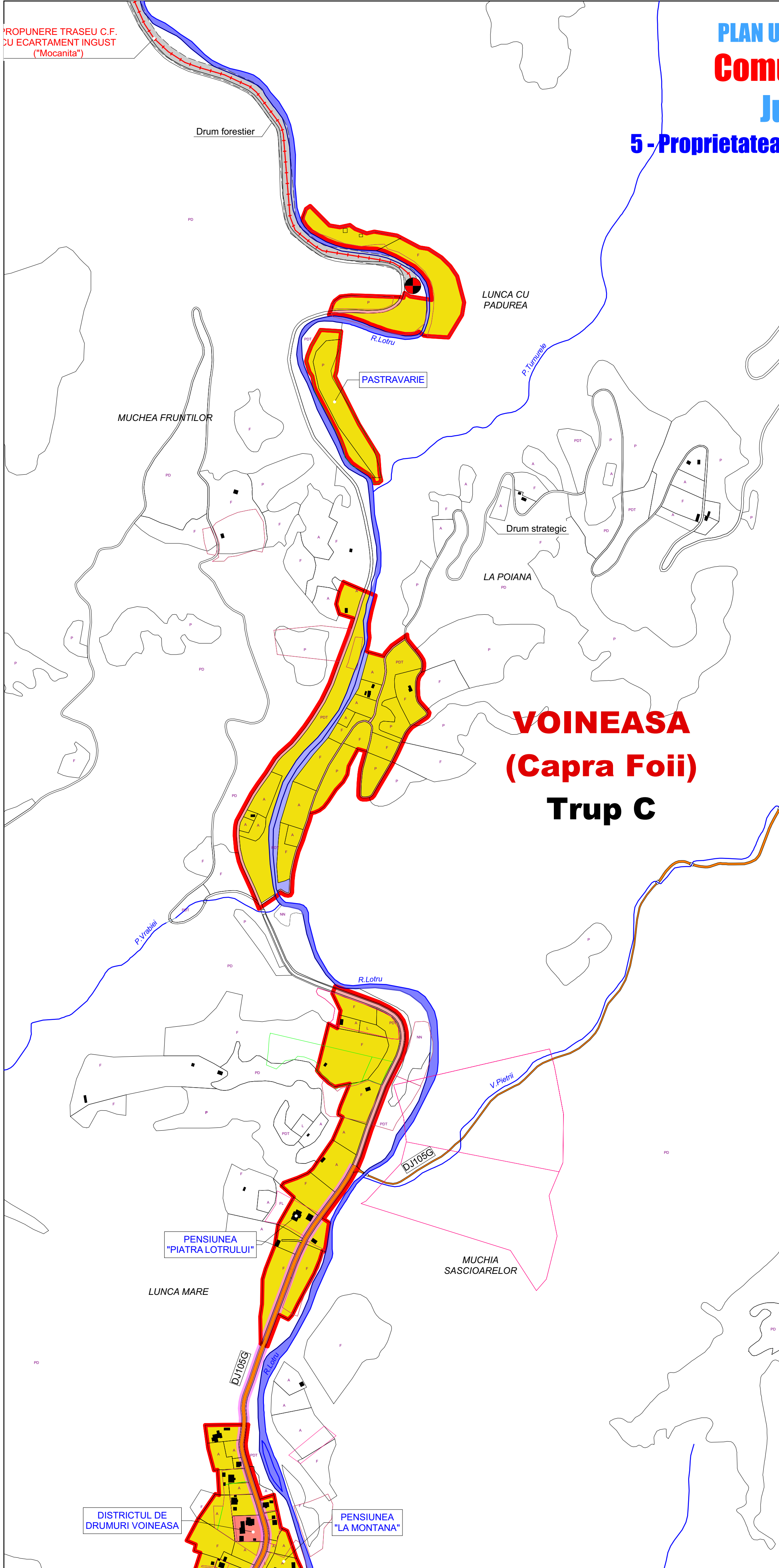
	TERENURI CE SE INTENTIONEAZA A FI TRECUTE IN DOMENIUL PUBLIC
	TERENURI CE SE INTENTIONEAZA A FI TRECUTE IN DOMENIUL PRIVAT AL UNITATII ADMINISTRATIV TERITORIALE
	TERENURI AFLATE IN DOMENIUL PRIVAT DESTINATE CONCESIONARII
	TERENURI AFLATE IN DOMENIUL PRIVAT DESTINATE SCHIMBULUI





PROPOUNERE TRASEU C.F.  
CU ECARTAMENT INGUST  
("Mocanita")

PLAN URBANISTIC GENERAL  
**Comuna VOINEASA**  
Judetul VALCEA  
**5 - Proprietatea asupra terenurilor**



**VOINEASA**  
**(Capra Foi)**  
**Trup C**

**LIMITE**

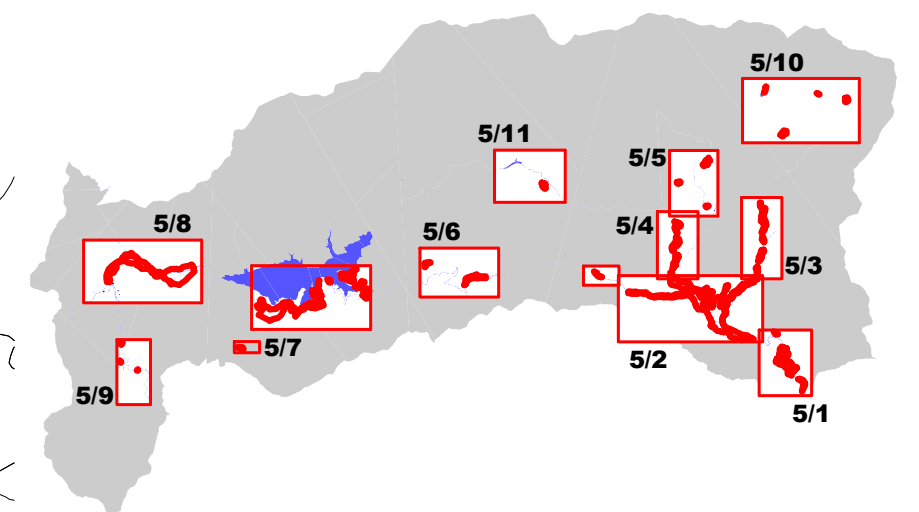
	LIMITA INTRAVILANULUI PROPOS
	LIMITA TERITORIULUI JUDETEAN
	LIMITA TERITORIULUI ADMINISTRATIV AL U.A.T. VOINEASA
	TERENURI INTABULATE (CARTI FUNCiare VECHE SI C.F. eTerra)

**TIPURI DE PROPRIETATE ASUPRA TERENURILOR  
DIN INTRAVILAN**

a) PROPRIETATE PUBLICA	
	TERENURI PROPRIETATE PUBLICA DE INTERES NATIONAL
	TERENURI PROPRIETATE PUBLICA DE INTERES JUDETEAN
	TERENURI PROPRIETATE PUBLICA DE INTERES LOCAL
b) PROPRIETATE PRIVATA	
	TERENURI PROPRIETATE PRIVATA DE INTERES NATIONAL
	TERENURI PROPRIETATE PRIVATA DE INTERES JUDETEAN
	TERENURI PROPRIETATE PRIVATA DE INTERES LOCAL
	TERENURI PROPRIETATE PRIVATA A PERSOANELOR FIZICE SAU JURIDICE
c) TERENURI IN LITIGIU	

**CIRCULATIA TERENURILOR**

	TERENURI CE SE INTENTIONEAZA A FI TRECUTE IN DOMENIUL PUBLIC
	TERENURI CE SE INTENTIONEAZA A FI TRECUTE IN DOMENIUL PRIVAT AL UNITATII ADMINISTRATIV TERITORIALE
	TERENURI AFLATE IN DOMENIUL PRIVAT DESTINATE CONCESIONARII
	TERENURI AFLATE IN DOMENIUL PRIVAT DESTINATE SCHIMBULUI



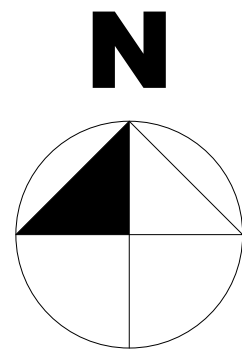
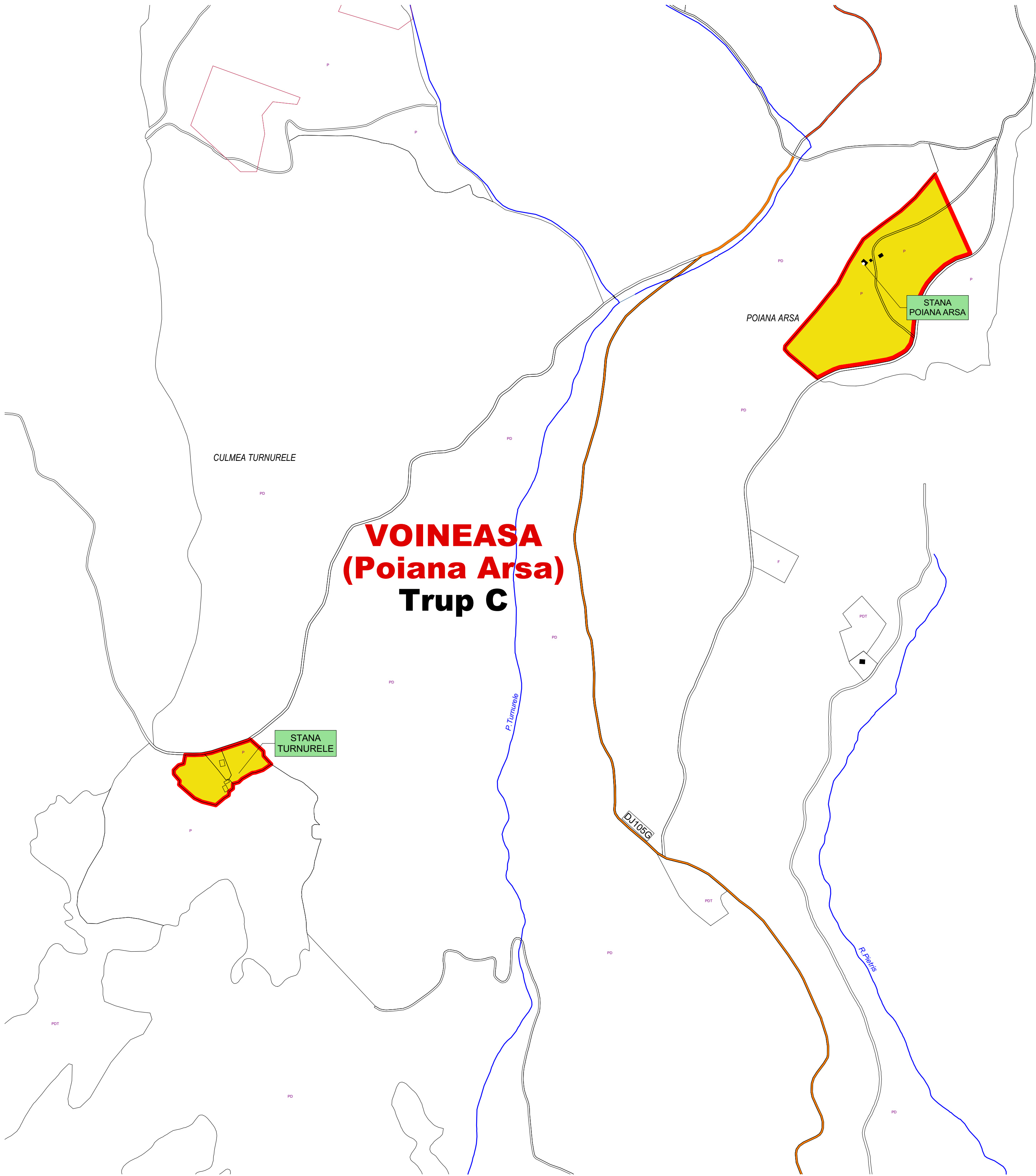
**ARHIGRAF**

SOCIETATE CU RASPUNDERE LIMITATA  
R.C. J38/18-2001 C.U.I. RO13670592  
Rm. Valcea - Aleea Doinei nr.4, Bl.P1, Sc.C, Ap.8

DIRECTOR arh.CRISTIAN DINULESCU  
SEF PROIECT arh.CRISTIAN DINULESCU  
PROIECTAT arh.HORIA DINULESCU

BENEFICIAR	Primaria Comunei Voineasa Voineasa, Str.I.Gh.Duca nr.98 (Jud.Valcea)		
DENUMIRE PROIECT	PLAN URBANISTIC GENERAL COMUNA VOINEASA - JUDETUL VALCEA		
DENUMIRE PLANSA	PROPRIETATEA ASUPRA TERENURILOR VOINEASA (CAPRA FOII)		
PROIECT NR. 1503	FAZA	P.U.G.	SCARA 1:5000 DATA 10/2016





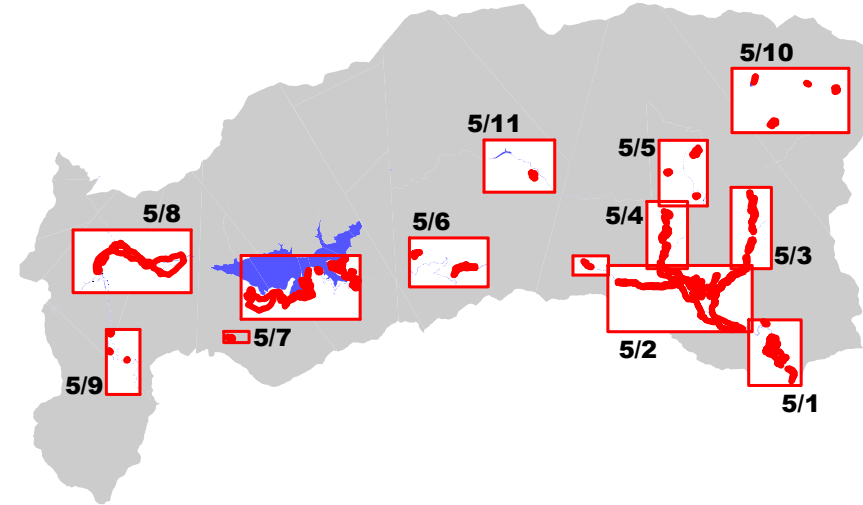
LIMITE	
	LIMITA INTRAVILANULUI PROPUȘ
	LIMITA TERITORIULUI JUDEȚEAN
	LIMITA TERITORIULUI ADMINISTRATIV AL U.A.T. VOINEASA
	TERENURI INTABULATE (CARTI FUNCiare VECI SI C.F. eTerra)

TIPURI DE PROPRIETATE ASUPRA TERENURILOR DIN INTRAVILAN

a) PROPRIETATE PUBLICA	
	TERENURI PROPRIETATE PUBLICA DE INTERES NATIONAL
	TERENURI PROPRIETATE PUBLICA DE INTERES JUDEȚEAN
	TERENURI PROPRIETATE PUBLICA DE INTERES LOCAL
b) PROPRIETATE PRIVATA	
	TERENURI PROPRIETATE PRIVATA DE INTERES NATIONAL
	TERENURI PROPRIETATE PRIVATA DE INTERES JUDEȚEAN
	TERENURI PROPRIETATE PRIVATA DE INTERES LOCAL
	TERENURI PROPRIETATE PRIVATA A PERSOANELOR FIZICE SAU JURIDICE
c) TERENURI IN LITIGIU	

CIRCULATIA TERENURILOR

	TERENURI CE SE INTENTIONEAZA A FI TRECUTE IN DOMENIUL PUBLIC
	TERENURI CE SE INTENTIONEAZA A FI TRECUTE IN DOMENIUL PRIVAT AL UNITATII ADMINISTRATIV TERITORIALE
	TERENURI AFLATE IN DOMENIUL PRIVAT DESTINATE CONCESIONARII
	TERENURI AFLATE IN DOMENIUL PRIVAT DESTINATE SCHIMBULUI

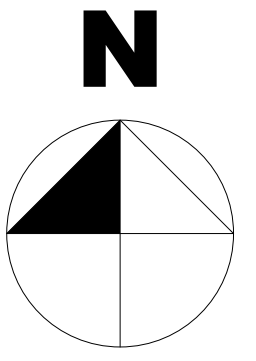
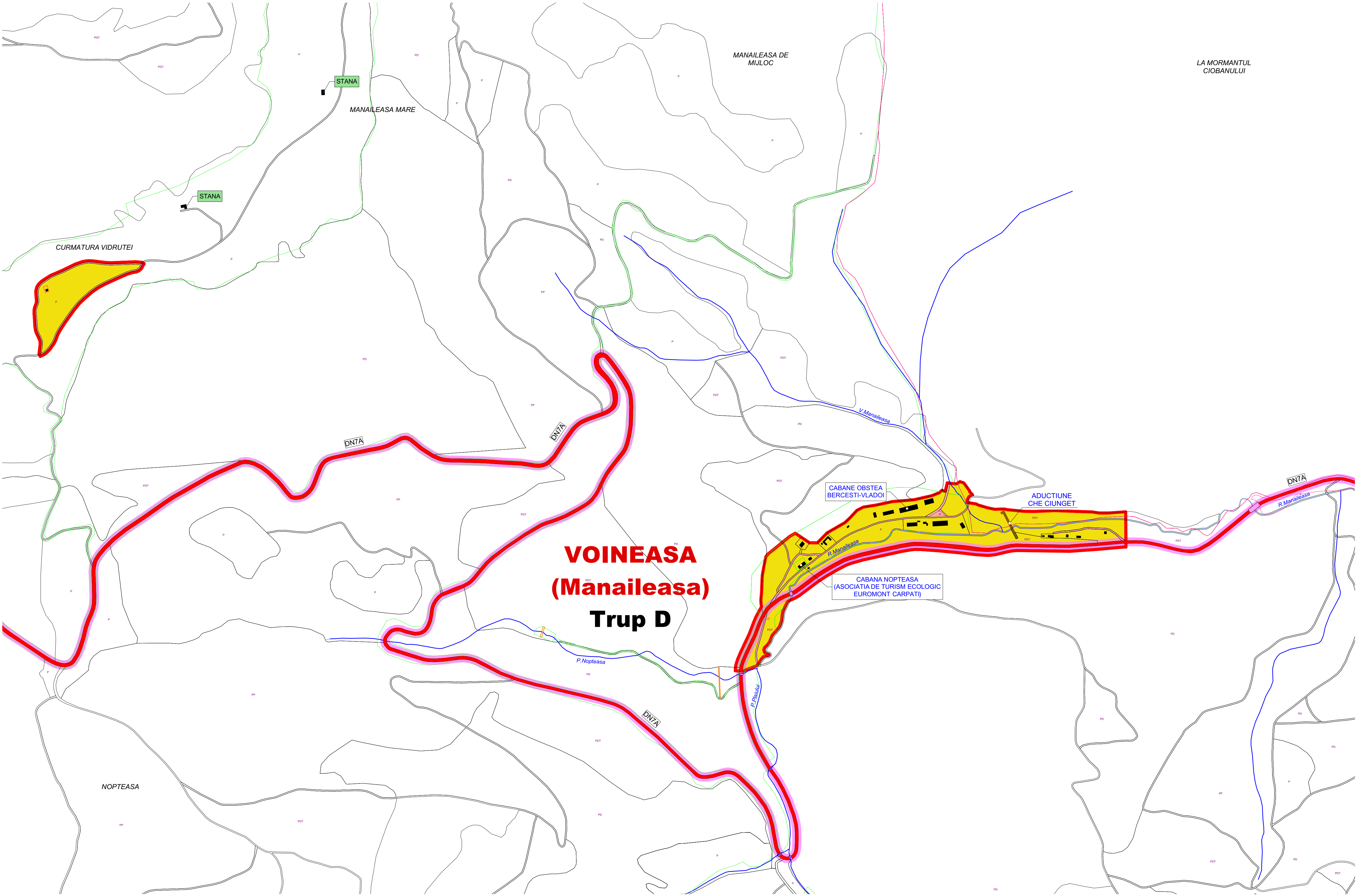


**ARHIGRAF**  
SOCIETATE CU RASPUNDERE LIMITATA  
R.C. J38/18-2001 C.U.I. RO13670592  
Rm. Valcea - Aleea Doinei nr.4, Bl.P1, Sc.C, Ap.8

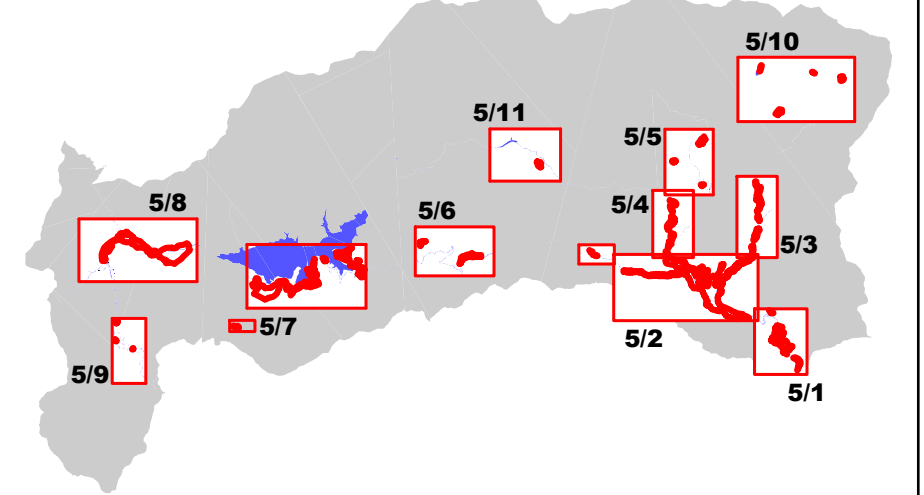
DIRECTOR	arh.CRISTIAN DINULESCU
ȘEF PROIECT	arh.CRISTIAN DINULESCU
PROIECTAT	arh.HORIA DINULESCU

BENEFICIAR	Primaria Comunei Voineasa Voineasa, Str.1 Gh. Duca nr.56 (Județul Valcea)		
DENUMIRE PROIECT	PLAN URBANISTIC GENERAL COMUNA VOINEASA - JUDEȚUL VALCEA		
DENUMIRE PLANSĂ	PROPRIETATEA ASUPRA TERENURILOR STANE (Poiana Arsa, Turnurele)		PLANSĂ NR. 5/5
PROIECT NR. 1503	FAZA	P.U.G.	SCARA 1:5000 DATA 10/2016





LIMITE	
	LIMITA INTRAVILANULUI PROPUȘ
	LIMITA TERITORIULUI JUDEȚEAN
	LIMITA TERITORIULUI ADMINISTRATIV AL U.A.T. VOINEASA
	TERENURI INTABULATE (CARTI FUNCİARE VECİI ȘI C.F. eTerra)
TIPURI DE PROPRIETATE ASUPRA TERENURILOR DIN INTRAVILAN	
a) PROPRIETATE PUBLICA	
	TERENURI PROPRIETATE PUBLICA DE INTERES NATIONAL
	TERENURI PROPRIETATE PUBLICA DE INTERES JUDEȚEAN
	TERENURI PROPRIETATE PUBLICA DE INTERES LOCAL
b) PROPRIETATE PRIVATA	
	TERENURI PROPRIETATE PRIVATA DE INTERES NATIONAL
	TERENURI PROPRIETATE PRIVATA DE INTERES JUDEȚEAN
	TERENURI PROPRIETATE PRIVATA DE INTERES LOCAL
	TERENURI PROPRIETATE PRIVATA A PERSOANELOR FIZICE SAU JURIDICE
c) TERENURI IN LITIGIU	
	TERENURI IN LITIGIU
CIRCULATIA TERENURILOR	
	TERENURI CE SE INTENTIONEAZA A FI TRECUTE IN DOMENIUL PUBLIC
	TERENURI CE SE INTENTIONEAZA A FI TRECUTE IN DOMENIUL PRIVAT AL UNITATII ADMINISTRATIV TERITORIALE
	TERENURI AFLATE IN DOMENIUL PRIVAT DESTINATE CONCESIONARI
	TERENURI AFLATE IN DOMENIUL PRIVAT DESTINATE SCHIMBULUI



**ARHIGRAF**  
SOCIETATE CU RASPUNDERE LIMITATA  
R.C. 23878/2001 C.U.I. RO13870952  
Rm. Valcea - Aldea Ciocan nr.4, S.P., S.C., Ap.8

DIRECTOR	arh. CRISTIAN DINULESCU
ȘEF PROIECT	arh. CRISTIAN DINULESCU
PROIECTAT	arh. HORIA DINULESCU
BENEFICIAR	Primaria Comunei Voineasa Voineasa, Str. 1 Gh. Duca nr.58 (Jud. Valcea)
DENUMIRE PROIECT	PLAN URBANISTIC GENERAL COMUNA VOINEASA - JUDEȚUL VALCEA
DENUMIRE PLANȘA	PROPRIETATEA ASUPRA TERENURILOR MANAILEASA
PROIECT NR.	1503
FAZA	P.U.G.
SCARA	1:5000
DATA	10/2016
PLANȘA NR.	5/6

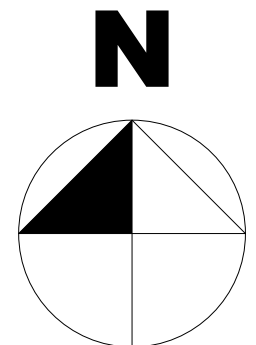
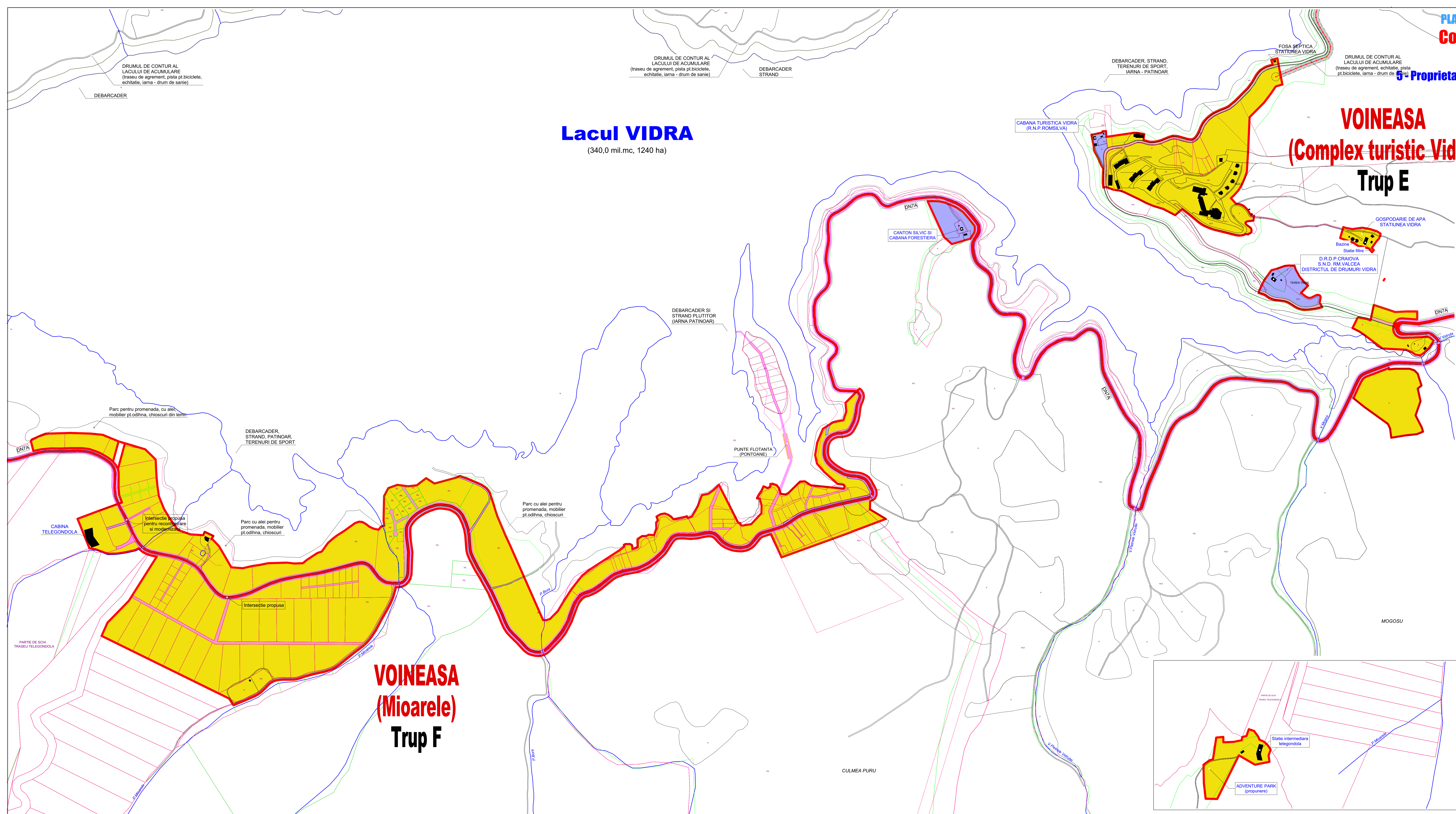




## Lacul VIDRA

(340,0 mil.mc, 1240 ha)

## VOINEASA (Complex turistic Vid Trup E



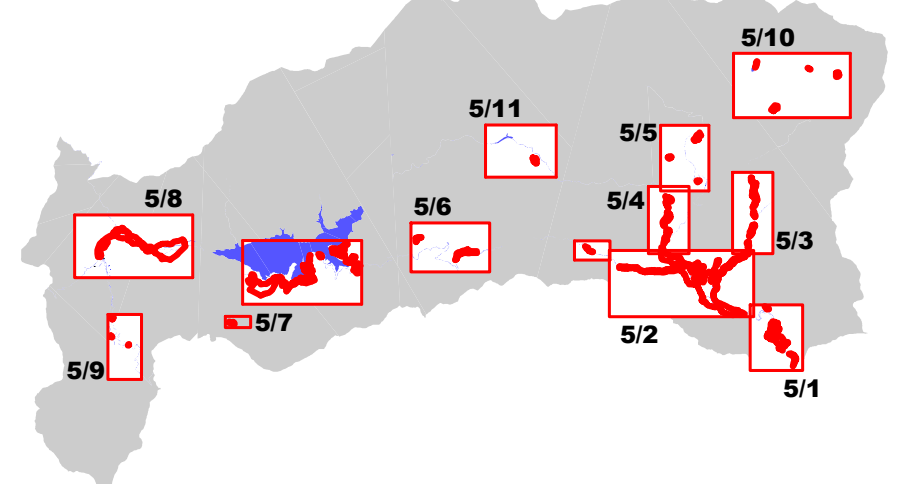
LIMITE	
	LIMITA INTRAVILANULUI PROPUIS
	LIMITA TERITORULUI JUDETEAN
	LIMITA TERITORULUI ADMINISTRATIV AL U.A.T. VOINEASA
	TERENURI INTABULATE (CARTI FUNCiare VECI SI C.F. eTerra)

### TIPURI DE PROPRIETATE ASUPRA TERENURILOR DIN INTRAVILAN

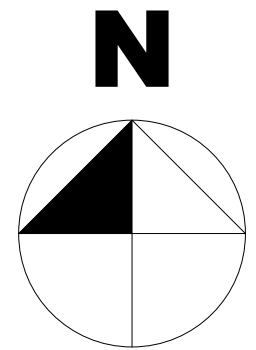
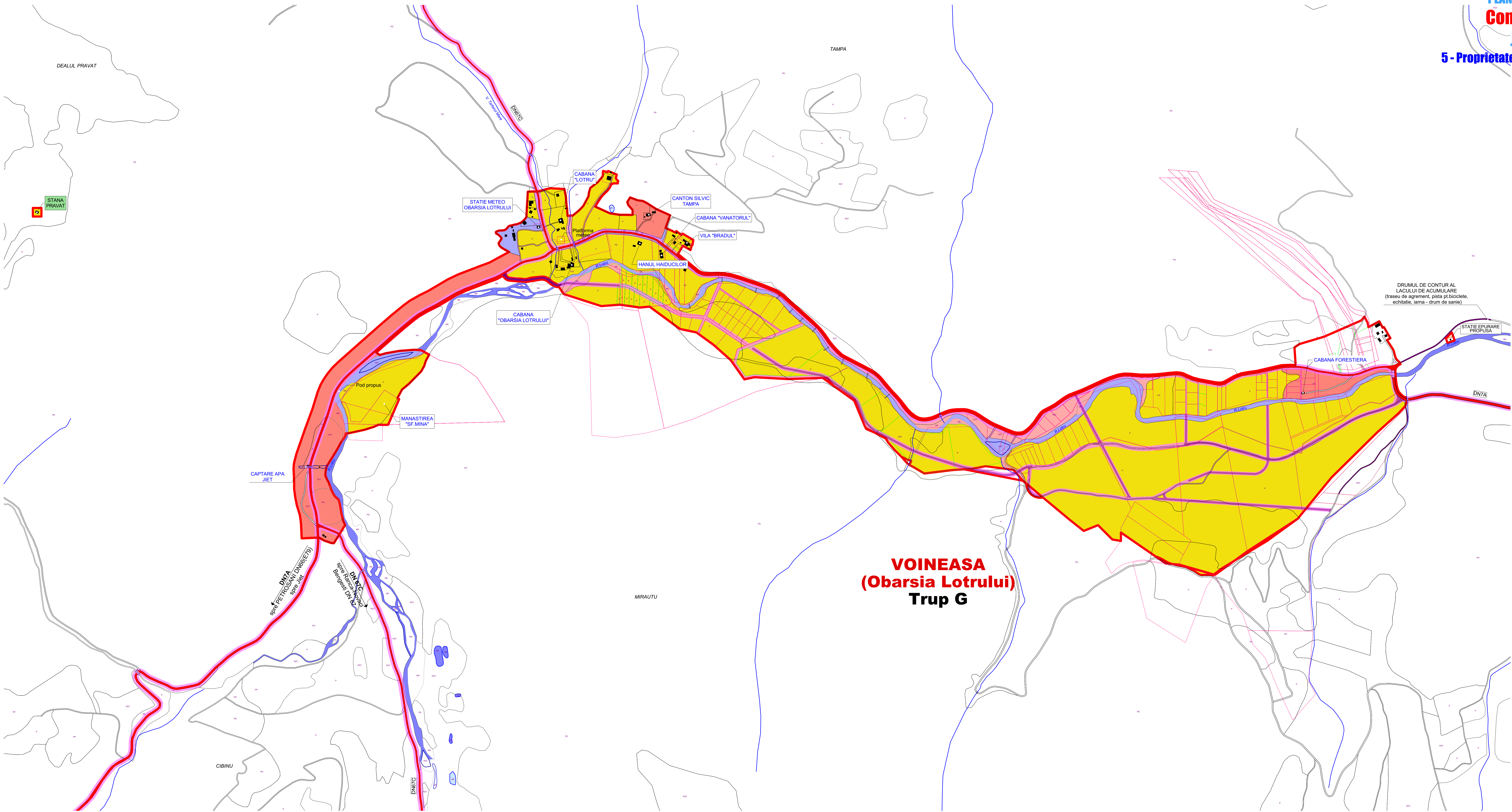
a) PROPRIETATE PUBLICA	
	TERENURI PROPRIETATE PUBLICA DE INTERES NATIONAL
	TERENURI PROPRIETATE PUBLICA DE INTERES JUDETEAN
	TERENURI PROPRIETATE PUBLICA DE INTERES LOCAL
b) PROPRIETATE PRIVATA	
	TERENURI PROPRIETATE PRIVATA DE INTERES NATIONAL
	TERENURI PROPRIETATE PRIVATA DE INTERES JUDETEAN
	TERENURI PROPRIETATE PRIVATA DE INTERES LOCAL
	TERENURI PROPRIETATE PRIVATA A PERSOANELOR FIZICE SAU JURIDICE
c) TERENURI IN LITIGIU	

### CIRCULATIA TERENURILOR

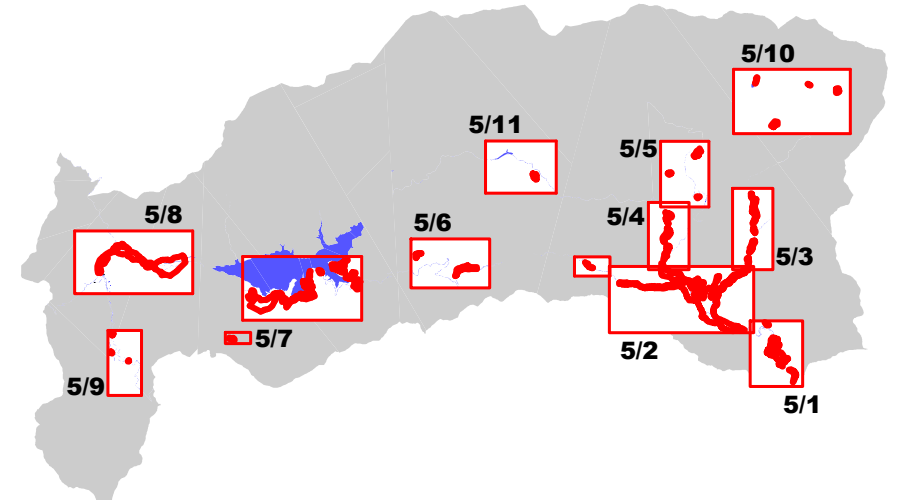
	TERENURI CE SE INTENTIONEAZA A FI TRECUTE IN DOMENIUL PUBLIC
	TERENURI CE SE INTENTIONEAZA A FI TRECUTE IN DOMENIUL PRIVAT AL UNITATII ADMINISTRATIV TERITORIALE
	TERENURI AFLATE IN DOMENIUL PRIVAT DESTINATE CONCESIONARII
	TERENURI AFLATE IN DOMENIUL PRIVAT DESTINATE SCHIMBULUI







LIMITE	
	LIMITA INTRAVILANULUI PROPUIS
	LIMITA TERITORULUI JUDETEAN
	LIMITA TERITORULUI ADMINISTRATIV AL U.A.T. VOINEASA
	TERENURI INTABULATE (CARTI FUNCiare VECHE SI C.F. eTerra)
TIPURI DE PROPRIETATE ASUPRA TERENURILOR DIN INTRAVILAN	
a) PROPRIETATE PUBLICA	
	TERENURI PROPRIETATE PUBLICA DE INTERES NATIONAL
	TERENURI PROPRIETATE PUBLICA DE INTERES JUDETEAN
	TERENURI PROPRIETATE PUBLICA DE INTERES LOCAL
b) PROPRIETATE PRIVATA	
	TERENURI PROPRIETATE PRIVATA DE INTERES NATIONAL
	TERENURI PROPRIETATE PRIVATA DE INTERES JUDETEAN
	TERENURI PROPRIETATE PRIVATA DE INTERES LOCAL
	TERENURI PROPRIETATE PRIVATA A PERSOANELOR FIZICE SAU JURIDICE
c) TERENURI IN LITIGIU	
	TERENURI IN LITIGIU
CIRCULATIA TERENURILOR	
	TERENURI CE SE INTENTIONEAZA A FI TRECUTE IN DOMENIUL PUBLIC
	TERENURI CE SE INTENTIONEAZA A FI TRECUTE IN DOMENIUL PRIVAT AL UNITATII ADMINISTRATIV TERITORIALE
	TERENURI AFLATE IN DOMENIUL PRIVAT DESTINATE CONCESIONARII
	TERENURI AFLATE IN DOMENIUL PRIVAT DESTINATE SCHIMBULUI



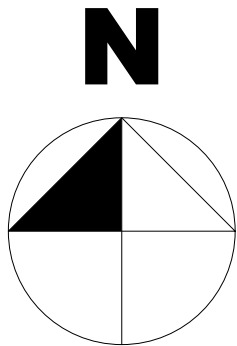
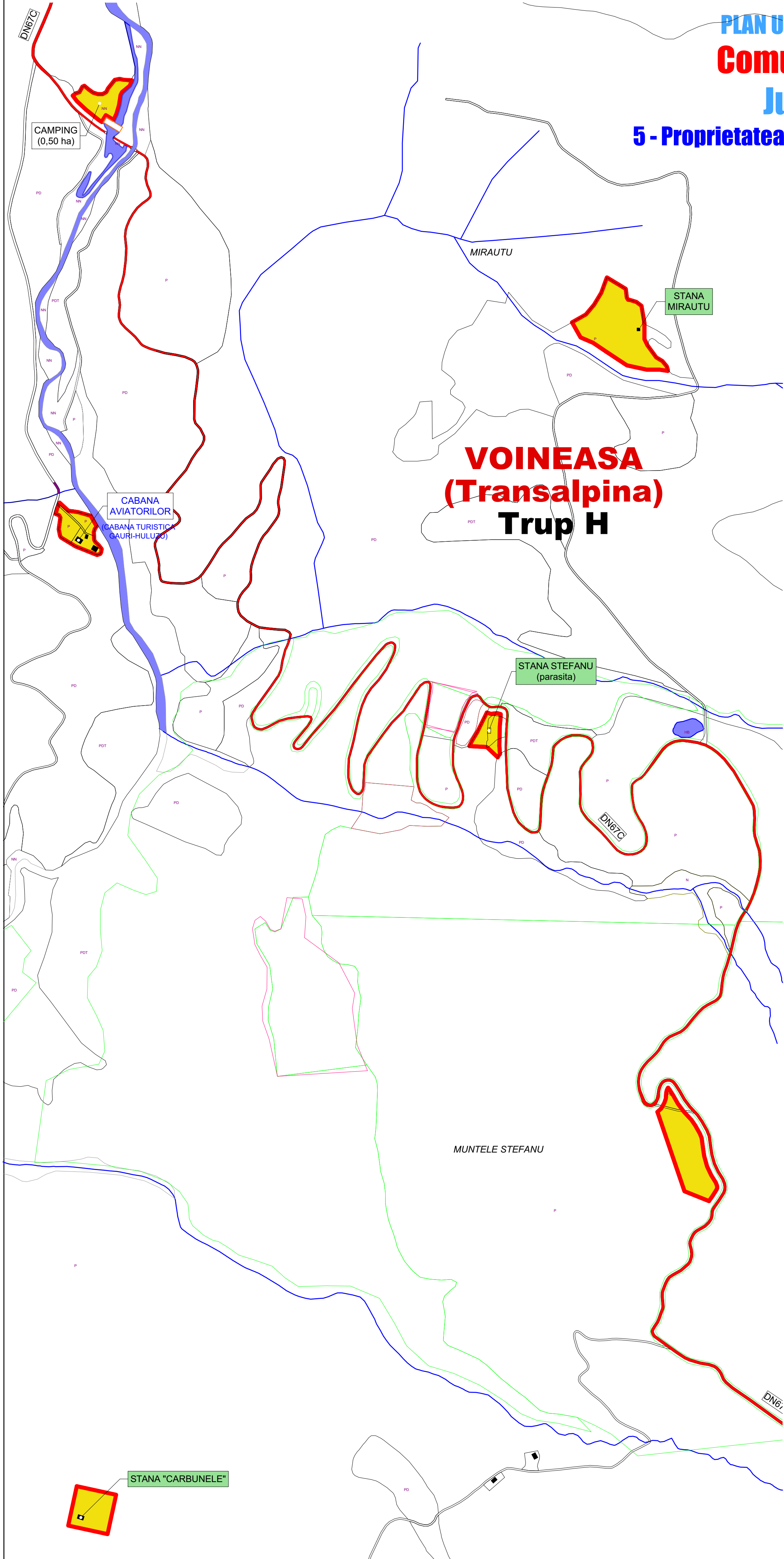
**ARHIGRAF**  
SOCIETATE CU RASPUNDERE LIMITATA  
R.C. 288/19-2001 - C.U. 10/10/2002  
Bucuresti - Aleea Doinilor 4, B.P. 10, C. Ag. 8

DIRECTOR	arh. CRISTIAN DINULESCU
SEF PROIECT	arh. CRISTIAN DINULESCU
PROIECTAT	arh. HORIA DINULESCU
BENEFICIAR	Primaria Comunei Voineasa Voineasa, Str. C.D. Doini 4 B.P. 10, C. Ag. 8
DENUMIRE PROIECT	PLAN URBANISTIC GENERAL COMUNA VOINEASA - JUDETEL VALCEA
DENUMIRE PLANSUA	PROPRIETATEA ASUPRA TERENURILOR OBARSIA LOTRULUI
PROIECT NR.	1503
FAZA	P.U.G.
SCALA	1:5000
DATA	10/2016

PLANSUA NR.  
**5/8**



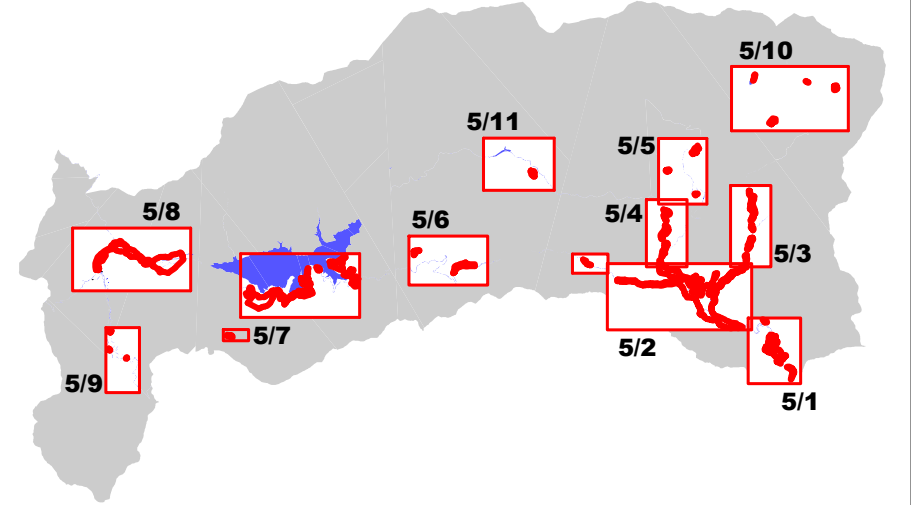
PLAN URBANISTIC GENERAL  
Comuna VOINEASA  
Judetul VALCEA  
5 - Proprietatea asupra terenurilor



LIMITE	
	LIMITA INTRAVILANULUI PROPOS
	LIMITA TERITORIULUI JUDETEAN
	LIMITA TERITORIULUI ADMINISTRATIV AL U.A.T. VOINEASA
	TERENURI INTABULATE (CARTI FUNCiare VECI SI C.F. eTerra)

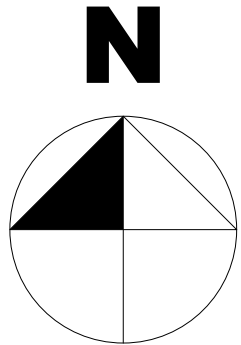
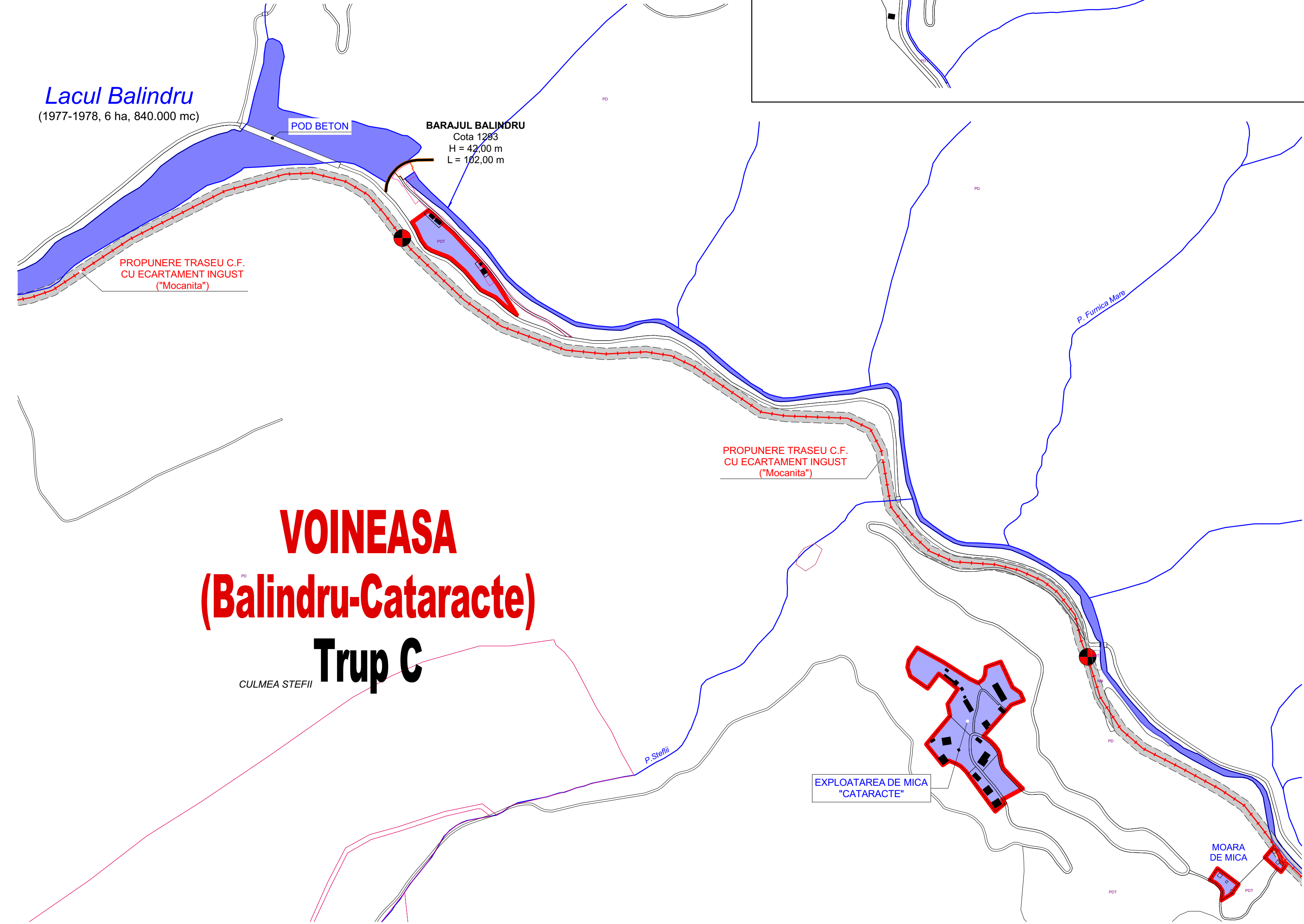
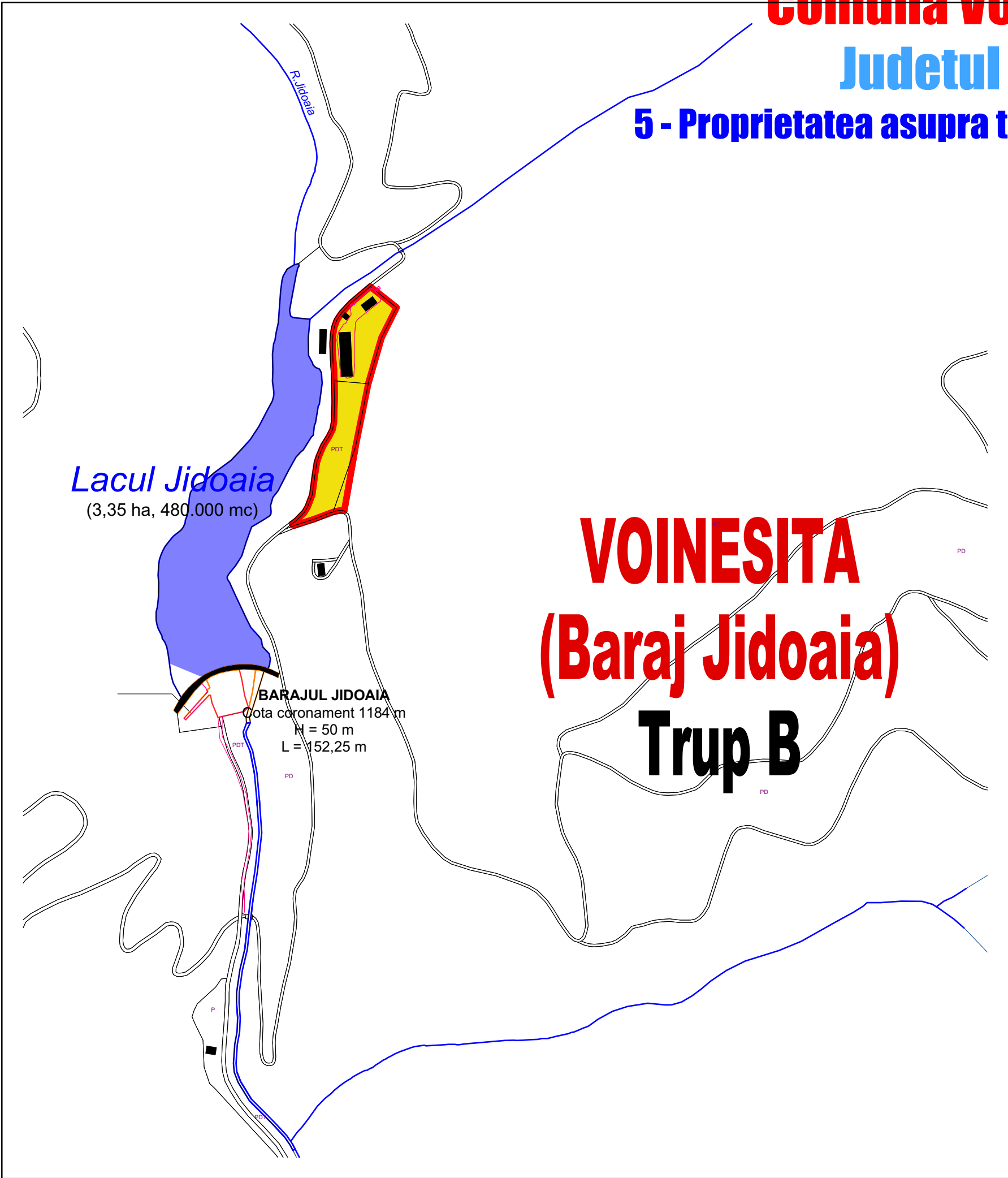
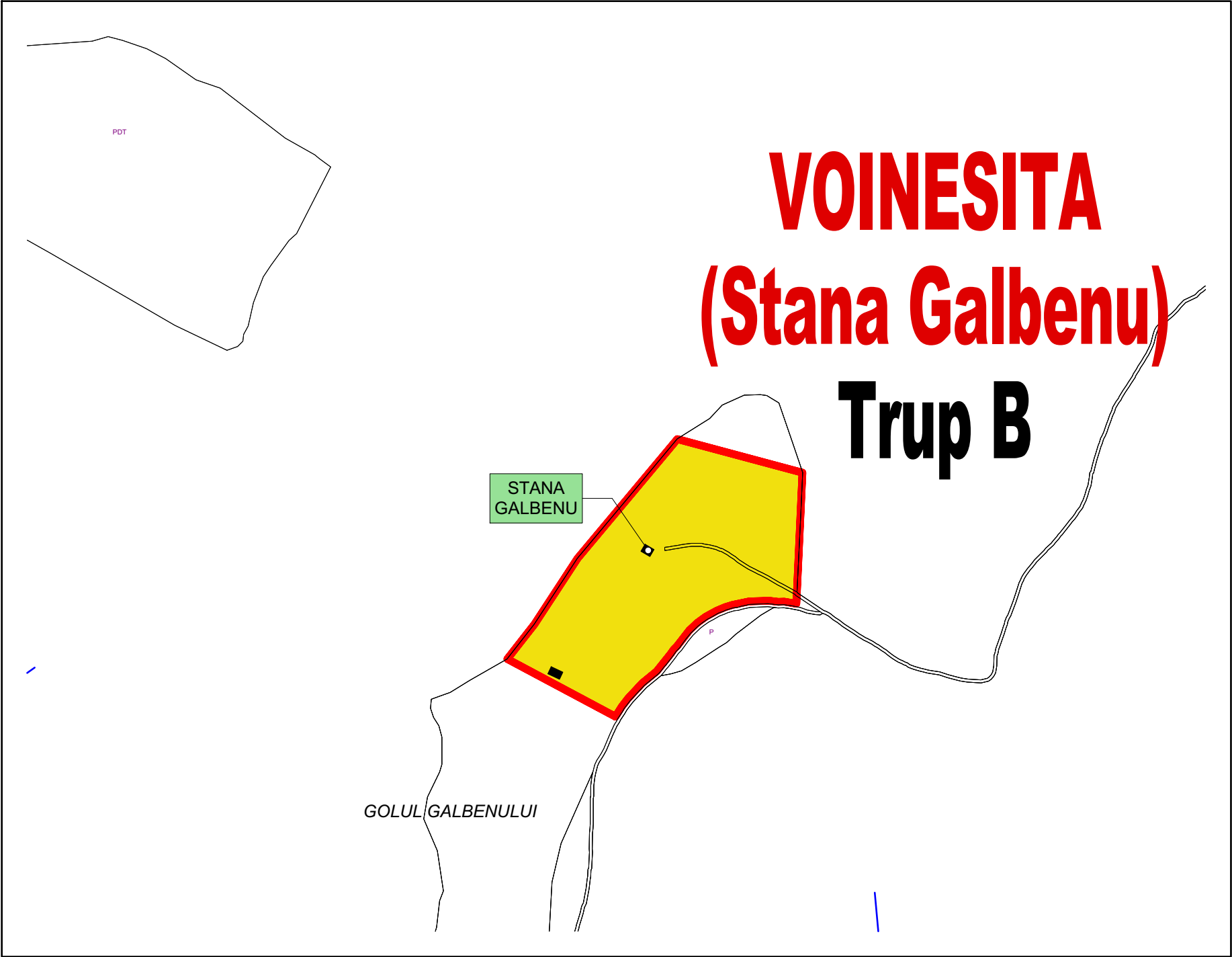
TIPURI DE PROPRIETATE ASUPRA TERENURILOR DIN INTRAVILAN	
a) PROPRIETATE PUBLICA	
	TERENURI PROPRIETATE PUBLICA DE INTERES NATIONAL
	TERENURI PROPRIETATE PUBLICA DE INTERES JUDETEAN
	TERENURI PROPRIETATE PUBLICA DE INTERES LOCAL
b) PROPRIETATE PRIVATA	
	TERENURI PROPRIETATE PRIVATA DE INTERES NATIONAL
	TERENURI PROPRIETATE PRIVATA DE INTERES JUDETEAN
	TERENURI PROPRIETATE PRIVATA DE INTERES LOCAL
	TERENURI PROPRIETATE PRIVATA A PERSOANELOR FIZICE SAU JURIDICE
c) TERENURI IN LITIGIU	

CIRCULATIA TERENURILOR	
	TERENURI CE SE INTENTIONEAZA A FI TRECUTE IN DOMENIUL PUBLIC
	TERENURI CE SE INTENTIONEAZA A FI TRECUTE IN DOMENIUL PRIVAT AL UNITATII ADMINISTRATIV TERITORIALE
	TERENURI AFLATE IN DOMENIUL PRIVAT DESTINATE CONCESIONARII
	TERENURI AFLATE IN DOMENIUL PRIVAT DESTINATE SCHIMBULUI



SOCIETATE CU RASPUNDERE LIMITATA R.C. J38/18-2001 C.U.I. RO13670592 Rm.Valcea - Aleea Doinei nr.4, Bl.P1, Sc.C, Ap.8	
DIRECTOR	arh.CRISTIAN DINULESCU
ŞEF PROIECT	arh.CRISTIAN DINULESCU
PROIECTAT	arh.HORIA DINULESCU
BENEFICIAR	Primaria Comunei Voineasa Voineasa, Str.I.Gh.Duca nr.98 (Jud.Valcea)
DENUMIRE PROIECT	PLAN URBANISTIC GENERAL COMUNA VOINEASA - JUDETUL VALCEA
DENUMIRE PLANSA	PROPRIETATEA ASUPRA TERENURILOR TRANSALPINA (Stana Stefanu)
PROIECT NR. 1503	FAZA P.U.G. SCARA 1:5000 DATA 10/2016
PLANSA NR. 5/9	





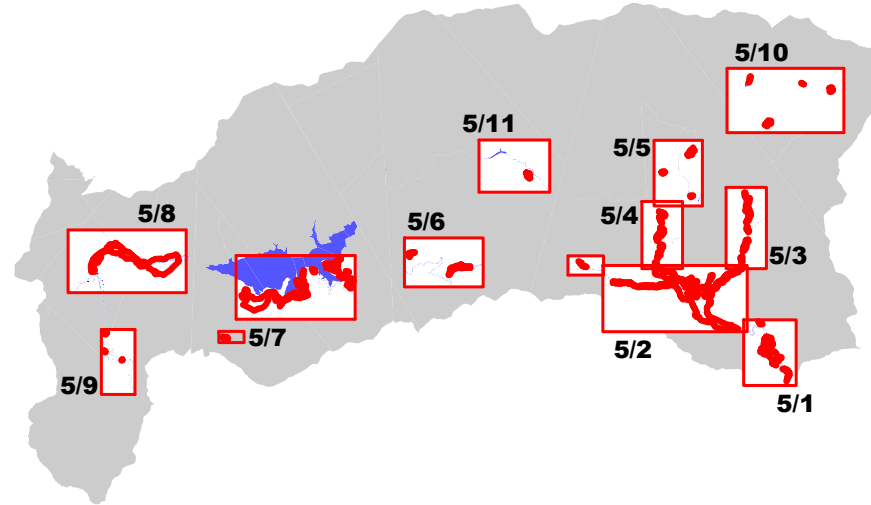
LIMITE	
[Red line]	LIMITA INTRAVILANULUI PROPOS
[Blue dashed line]	LIMITA TERITORIULUI JUDETEAN
[Orange line]	LIMITA TERITORIULUI ADMINISTRATIV AL U.A.T. VOINEASA
[White box]	TERENURI INTABULATE (CARTI FUNCiare VECI SI C.F. eTerra)

TIPURI DE PROPRIETATE ASUPRA TERENURILOR DIN INTRAVILAN

a) PROPRIETATE PUBLICA	
[Blue box]	TERENURI PROPRIETATE PUBLICA DE INTERES NATIONAL
[Red box]	TERENURI PROPRIETATE PUBLICA DE INTERES JUDETEAN
[Light red box]	TERENURI PROPRIETATE PUBLICA DE INTERES LOCAL
b) PROPRIETATE PRIVATA	
[Brown box]	TERENURI PROPRIETATE PRIVATA DE INTERES NATIONAL
[Light brown box]	TERENURI PROPRIETATE PRIVATA DE INTERES JUDETEAN
[Yellow box]	TERENURI PROPRIETATE PRIVATA DE INTERES LOCAL
[Light yellow box]	TERENURI PROPRIETATE PRIVATA A PERSOANELOR FIZICE SAU JURIDICE
c) TERENURI IN LITIGIU	

CIRCULATIA TERENURILOR

[Hatched box]	TERENURI CE SE INTENTIONEAZA A FI TRECUTE IN DOMENIUL PUBLIC
[Cross-hatched box]	TERENURI CE SE INTENTIONEAZA A FI TRECUTE IN DOMENIUL PRIVAT AL UNITATII ADMINISTRATIV TERITORIALE
[Horizontal lines box]	TERENURI AFLATE IN DOMENIUL PRIVAT DESTINATE CONCESIONARII
[Vertical lines box]	TERENURI AFLATE IN DOMENIUL PRIVAT DESTINATE SCHIMBULUI



**ARHIGRAF**  
SOCIETATE CU RASPUNDERE LIMITATA  
R.C. J38/18-2001 C.U.I. RO13670592  
Rm. Valcea - Aleea Doinei nr.4, Bl.P1, Sc.C, Ap.8

DIRECTOR arh. CRISTIAN DINULESCU  
ŞEF PROIECT arh. CRISTIAN DINULESCU  
PROIECTAT arh. HORIA DINULESCU

BENEFICIAR	Primaria Comunei Voineasa Voineasa, Str.1 Gh. Duca nr.56 (Judeţ Valcea)		
DENUMIRE PROIECT	PLAN URBANISTIC GENERAL COMUNA VOINEASA - JUDEŢUL VALCEA		
DENUMIRE PLANSA	PROPRIETATEA ASUPRA TERENURILOR BARAJ JIDOAIA, BALINDRU, CATARACTE		PLANSĂ NR. 5/10
PROIECT NR. 1503	FAZA	P.U.G.	SCARA 1:5000 DATA 10/2016